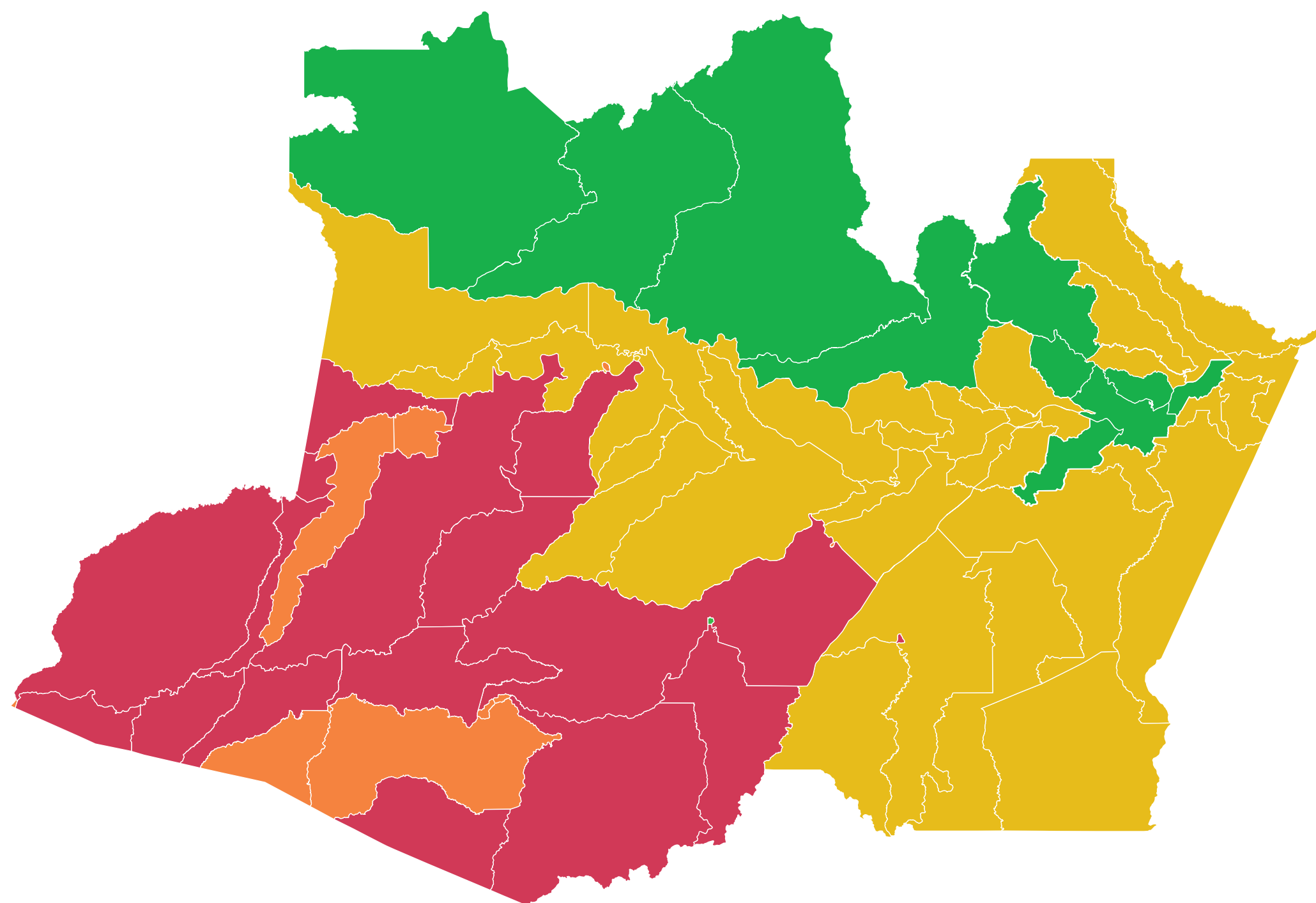


BOLETIM OPERAÇÃO CHEIA 2026

Situação Atual dos Municípios



TOTAL DE
PESSOAS ATINGIDAS

158.411

Emergência:

Atalaia do Norte; Benjamin Constant Boca do Acre; Canutama; Carauari; Eirunepé; Guajará; Ipixuna; Itamarati; Juruá; Lábrea; Santo Antônio do Içá; Tabatinga; Jutai; Tapauá; Tonantins.

Alerta:

Amaturá; Envira; Pauni; São Paulo de Olivença.

Atenção:

Alvarães; Anamá; Anori; Apui; Barreirinha; Beruri; Boa Vista do Ramos; Borba; Caapiranga; Careiro Castanho; Careiro da Várzea; Coari; Codajás; Fonte Boa; Humaitá; Iranduba; Japurá; Manacapuru; Manaquiri; Manaus; Manicoré; Maraã; Maués; Nhamundá; Nova Olinda do Norte; Novo Aripuana; Parintins; São Sebastião do Uatumã; Tefé; Uarini; Urucará.

Emergência:

16

Alerta:

04

Atenção:

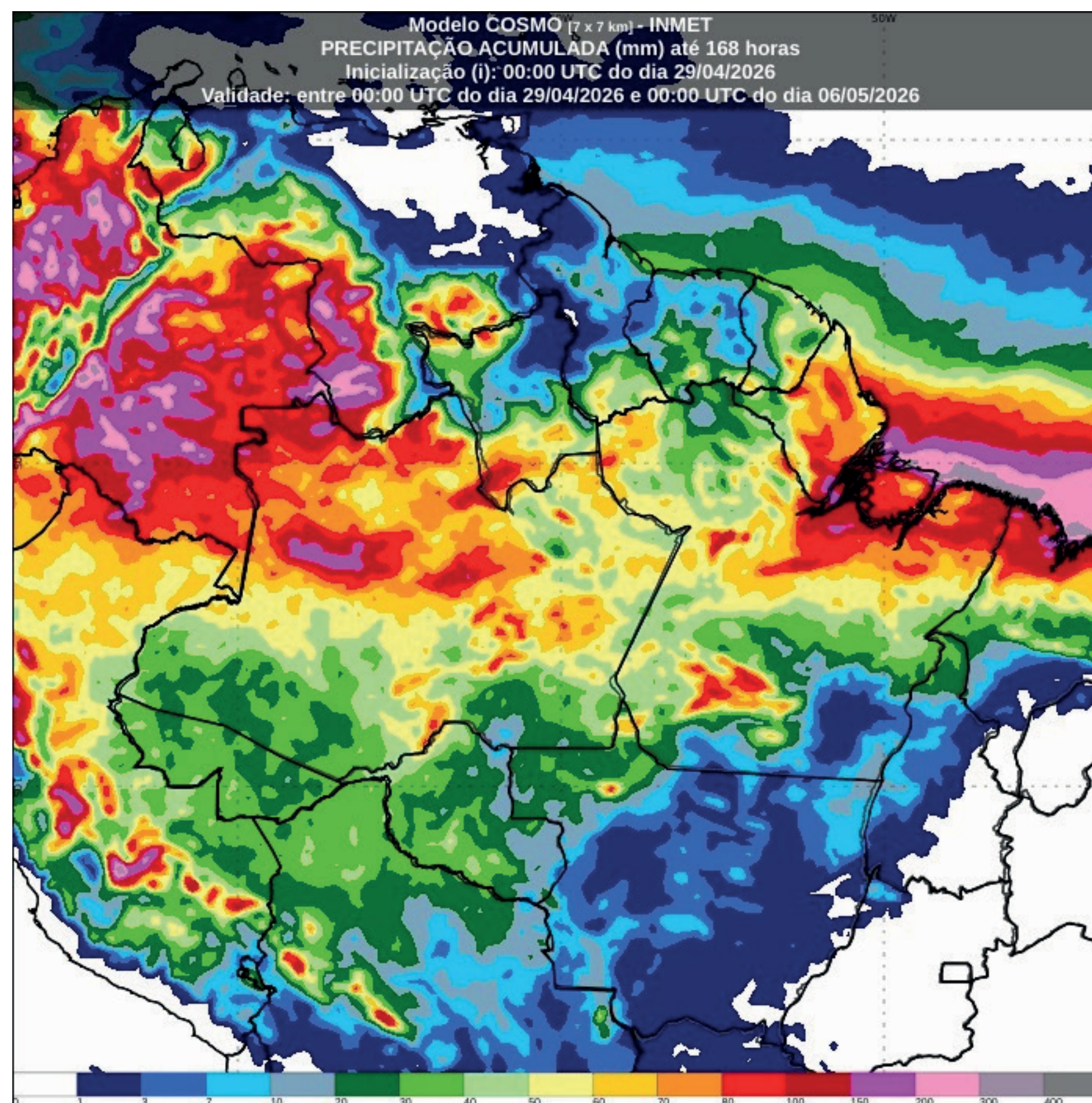
31

Normalidade:

11

PREVISÃO PARA A SEMANA

Fonte: CENSIPAM
Centro Gestor e Operacional do
Sistema de Proteção da Amazônia |
Centro Regional de Manaus



➔ Chuvas

Entre os dias 29 de abril e 06 de maio de 2026, há previsão de maiores acumulados de chuva nas calhas do Alto Rio Negro, Alto Solimões, Médio Solimões e Baixo Juruá, com volumes variando entre 70 e 200 mm e maior concentração nas regiões oeste, noroeste e central do estado. Na Região Metropolitana de Manaus, os acumulados devem ficar entre 20 e 80 mm.

Situação dos MUNICÍPIOS

CALHA
JURUÁ

Atualizado em: 29/04/2026 12:07:42



COTAS DIÁRIAS, MÍNIMAS E MÁXIMAS

SELECIONE O MUNICÍPIO

Itamarati



COTA MAIS RECENTE

20,26

ÚLTIMA DATA DE ATUALIZAÇÃO

29/04/2026

COTA MÁXIMA REGISTRADA

21,91

DATA MÁXIMA REGISTRADA

07/04/2015

COTA MÍNIMA REGISTRADA

4,83

DATA MÍNIMA REGISTRADA

03/10/2024

DIFERENÇA ATÉ A MÁXIMA

1,65

DIFERENÇA ATÉ A MÍNIMA

15,43

Calendário Anual das Cotas Diárias

NÍVEL CRÍTICO DE ENCHENTE



Processo de
Enchente

NÍVEL CRÍTICO DE VAZANTE

Fonte: Defesa Civil

Situação dos MUNICÍPIOS

CALHA
PURUS


Atualizado em: 29/04/2026 12:07:42



COTAS DIÁRIAS, MÍNIMAS E MÁXIMAS

SELECIONE O MUNICÍPIO

Lábrea



COTA MAIS RECENTE

20,49

ÚLTIMA DATA DE ATUALIZAÇÃO

28/04/2026

COTA MÁXIMA REGISTRADA

21,79

DATA MÁXIMA REGISTRADA

13/04/1997

COTA MÍNIMA REGISTRADA

0,45

DATA MÍNIMA REGISTRADA

17/10/1937

DIFERENÇA ATÉ A MÁXIMA

1,30

DIFERENÇA ATÉ A MÍNIMA

20,04

NÍVEL CRÍTICO DE ENCHENTE



Processo de
Enchente

NÍVEL CRÍTICO DE VAZANTE

Fonte: Defesa Civil

Calendário Anual das Cotas Diárias

Situação dos MUNICÍPIOS

CALHA
MADEIRA

Atualizado em: 29/04/2026 12:07:42

COTAS DIÁRIAS, MÍNIMAS E MÁXIMAS

SELECIONE O MUNICÍPIO

Humaitá



COTA MAIS RECENTE

22,94

ÚLTIMA DATA DE ATUALIZAÇÃO

28/04/2026

COTA MÁXIMA REGISTRADA

25,63

DATA MÁXIMA REGISTRADA

09/04/2014

COTA MÍNIMA REGISTRADA

8,00

DATA MÍNIMA REGISTRADA

16/10/2024

DIFERENÇA ATÉ A MÁXIMA

2,69

DIFERENÇA ATÉ A MÍNIMA

14,94

Calendário Anual das Cotas Diárias

NÍVEL CRÍTICO DE ENCHENTE



Processo de
Enchente

NÍVEL CRÍTICO DE VAZANTE

Fonte: Defesa Civil

Situação dos MUNICÍPIOS

CALHA
ALTO
SOLIMÕES

Atualizado em: 29/04/2026 12:07:42

COTAS DIÁRIAS, MÍNIMAS E MÁXIMAS

SELECIONE O MUNICÍPIO

Tabatinga



COTA MAIS RECENTE

11,20

ÚLTIMA DATA DE ATUALIZAÇÃO

28/04/2026

COTA MÁXIMA REGISTRADA

13,82

DATA MÁXIMA REGISTRADA

28/05/1999

COTA MÍNIMA REGISTRADA

-2,54

DATA MÍNIMA REGISTRADA

26/09/2024

DIFERENÇA ATÉ A MÁXIMA

2,62

DIFERENÇA ATÉ A MÍNIMA

13,74

Calendário Anual das Cotas Diárias

NÍVEL CRÍTICO DE ENCHENTE



Processo de
Enchente

NÍVEL CRÍTICO DE VAZANTE

Fonte: Defesa Civil

Situação dos MUNICÍPIOS

CALHA
MÉDIO
SOLIMÕES

Atualizado em: 29/04/2026 12:07:42



COTAS DIÁRIAS, MÍNIMAS E MÁXIMAS

SELECIONE O MUNICÍPIO

Fonte Boa



COTA MAIS RECENTE

20,63

ÚLTIMA DATA DE ATUALIZAÇÃO

28/04/2026

COTA MÁXIMA REGISTRADA

22,82

DATA MÁXIMA REGISTRADA

07/07/1989

COTA MÍNIMA REGISTRADA

7,12

DATA MÍNIMA REGISTRADA

17/10/2024

DIFERENÇA ATÉ A MÁXIMA

2,19

DIFERENÇA ATÉ A MÍNIMA

13,51

Calendário Anual das Cotas Diárias

NÍVEL CRÍTICO DE ENCHENTE




Processo de
Enchente

NÍVEL CRÍTICO DE VAZANTE

Fonte: Defesa Civil

Situação dos MUNICÍPIOS



CALHA
BAIXO
SOLIMÕES

Atualizado em: 29/04/2026 12:07:42

COTAS DIÁRIAS, MÍNIMAS E MÁXIMAS

SELECIONE O MUNICÍPIO

Manacapuru ✓



COTA MAIS RECENTE
17,69

ÚLTIMA DATA DE ATUALIZAÇÃO
28/04/2026

COTA MÁXIMA REGISTRADA
20,86

DATA MÁXIMA REGISTRADA
17/06/2021

COTA MÍNIMA REGISTRADA
2,06

DATA MÍNIMA REGISTRADA
12/10/2024

DIFERENÇA ATÉ A MÁXIMA
3,17

DIFERENÇA ATÉ A MÍNIMA
15,63

Calendário Anual das Cotas Diárias

NÍVEL CRÍTICO DE ENCHENTE



Processo de
Enchente

NÍVEL CRÍTICO DE VAZANTE

Fonte: Defesa Civil

Situação dos MUNICÍPIOS


CALHA
MÉDIO
AMAZONAS

Atualizado em: 29/04/2026 12:07:42

COTAS DIÁRIAS, MÍNIMAS E MÁXIMAS

SELECIONE O MUNICÍPIO

Itacoatiara



COTA MAIS RECENTE

12,84

ÚLTIMA DATA DE ATUALIZAÇÃO

28/04/2026

COTA MÁXIMA REGISTRADA

15,20

DATA MÁXIMA REGISTRADA

20/05/2021

COTA MÍNIMA REGISTRADA

-0,14

DATA MÍNIMA REGISTRADA

13/10/2024

DIFERENÇA ATÉ A MÁXIMA

2,36

DIFERENÇA ATÉ A MÍNIMA

12,98

Calendário Anual das Cotas Diárias

NÍVEL CRÍTICO DE ENCHENTE




Processo de
Enchente

NÍVEL CRÍTICO DE VAZANTE

Fonte: Defesa Civil

Situação dos MUNICÍPIOS



CALHA
BAIXO
AMAZONAS

Atualizado em: 29/04/2026 12:07:42



COTAS DIÁRIAS, MÍNIMAS E MÁXIMAS

SELECIONE O MUNICÍPIO

Parintins



COTA MAIS RECENTE

7,50

ÚLTIMA DATA DE ATUALIZAÇÃO

29/04/2026

COTA MÁXIMA REGISTRADA

9,46

DATA MÁXIMA REGISTRADA

21/05/2021

COTA MÍNIMA REGISTRADA

-2,68

DATA MÍNIMA REGISTRADA

07/11/2024

DIFERENÇA ATÉ A MÁXIMA

1,96

DIFERENÇA ATÉ A MÍNIMA

10,18

Calendário Anual das Cotas Diárias

NÍVEL CRÍTICO DE ENCHENTE



Processo de
Enchente

NÍVEL CRÍTICO DE VAZANTE

Fonte: Defesa Civil

Situação dos MUNICÍPIOS


CALHA
RIO NEGRO

Atualizado em: 29/04/2026 12:07:42

COTAS DIÁRIAS, MÍNIMAS E MÁXIMAS

SELECIONE O MUNICÍPIO

Manaus



COTA MAIS RECENTE

26,75

ÚLTIMA DATA DE ATUALIZAÇÃO

29/04/2026

COTA MÁXIMA REGISTRADA

30,02

DATA MÁXIMA REGISTRADA

16/06/2021

COTA MÍNIMA REGISTRADA

12,11

DATA MÍNIMA REGISTRADA

09/10/2024

DIFERENÇA ATÉ A MÁXIMA

3,27

DIFERENÇA ATÉ A MÍNIMA

14,64

NÍVEL CRÍTICO DE ENCHENTE



Processo de
Enchente

NÍVEL CRÍTICO DE VAZANTE

Fonte: Defesa Civil

Calendário Anual das Cotas Diárias