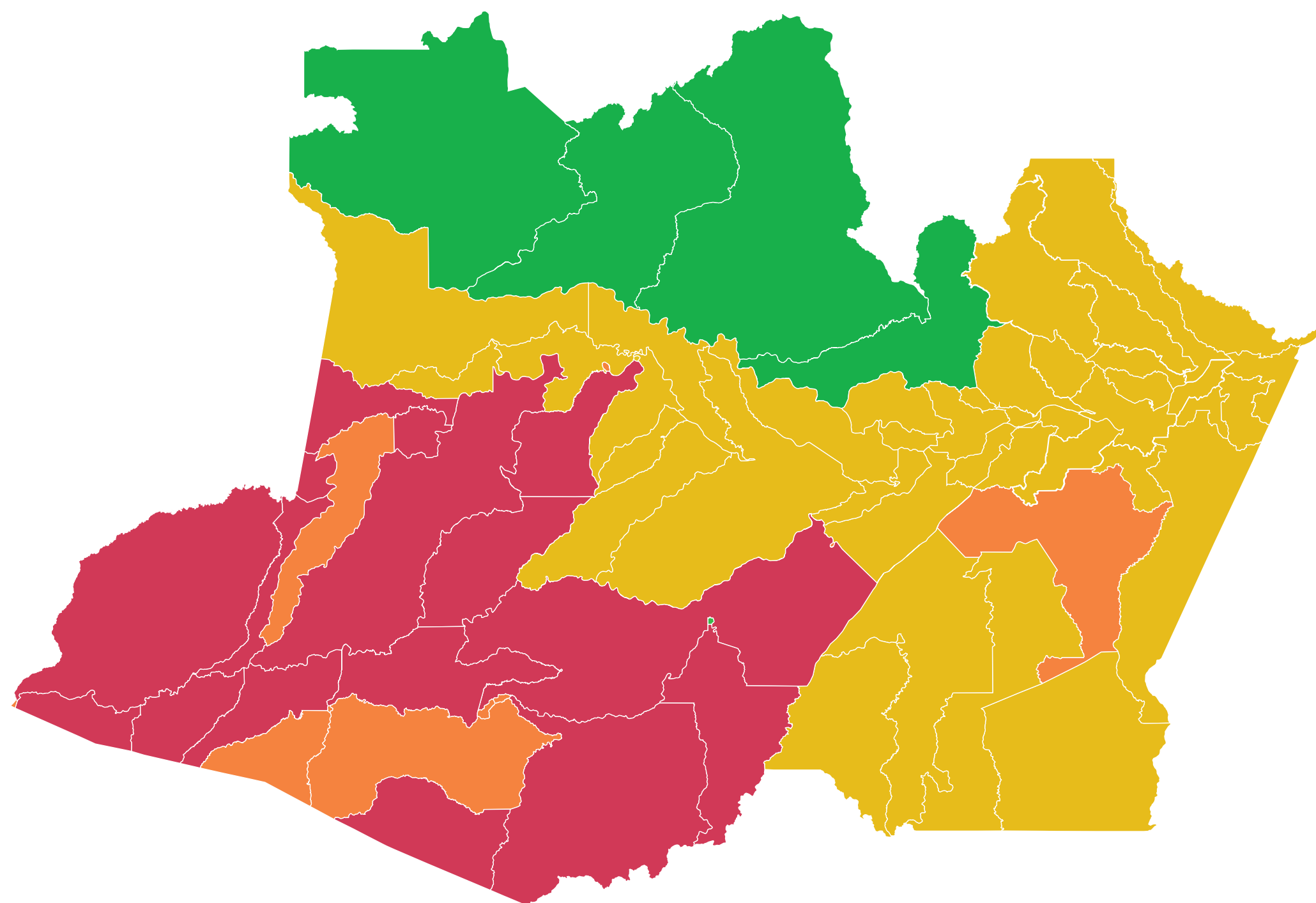


BOLETIM OPERAÇÃO CHEIA 2026

Situação Atual dos Municípios



TOTAL DE
PESSOAS ATINGIDAS

158.411

Emergência:

Atalaia do Norte, Benjamin Constant, Boca do Acre, Canutama, Carauari, Eirunepé, Guajará, Ipixuna, Itamarati, Juruá, Jutai, Lábrea, Santo Antônio do Içá, Tabatinga, Tapauá e Tonantins.

Alerta:

Amaturá, Borba, Envira, Nova Olinda do Norte, Pauini e São Paulo de Olivença.

Atenção:

Alvarães, Anamã, Anori, Apuí, Barreirinha, Beruri, Boa Vista do Ramos, Borba, Caapiranga, Careiro Castanho, Careiro da Várzea, Coari, Codajás, Fonte Boa, Humaitá, Iranduba, Japurá, Manaus, Manacapuru, Manaquiri, Manicoré, Maraã, Maués, Nhamundá, Novo Aripuanã, Parintins, Rio Preto da Eva, Silves, São Sebastião do Uatumã, Tefé, Uarini, Urucurituba, Urucará.

Emergência:

16

Alerta:

06

Atenção:

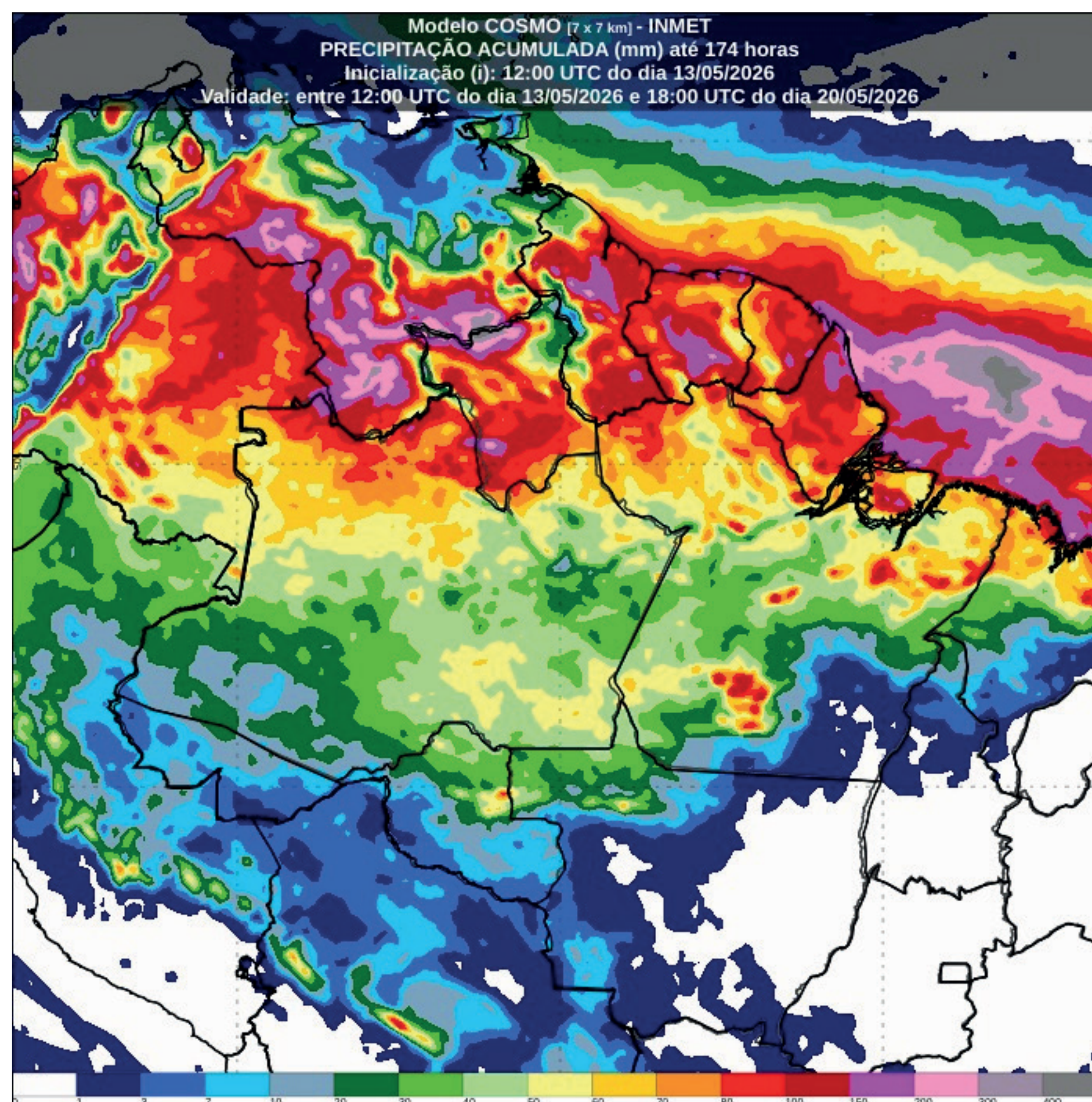
36

Normalidade:

04

PREVISÃO PARA A SEMANA

Fonte: CENSIPAM
Centro Gestor e Operacional do
Sistema de Proteção da Amazônia |
Centro Regional de Manaus



➔ Chuvas

Entre os dias 13 e 20 de maio de 2026, há previsão de maiores acumulados de chuva na calha do Alto e Médio Rio Negro com volumes variando entre 60 e 100 mm, as calhas do Médio Solimões, Baixo Solimões, Médio e Baixo Amazonas os volumes de chuva podem variar entre 30 e 50 mm, destacando o sudoeste do estado com menor volume de precipitação em torno de 10 a 20 mm. Na Região Metropolitana de Manaus, os acumulados devem ficar entre 10 e 40 mm. Após o declínio de temperatura associado a friagem que afetou a região sul do estado do Amazonas, é esperado o aumento da temperatura sobre a mesma região. De forma geral a previsão de temperatura para o estado do Amazonas sobre a porção oeste pode variar entre 25°C a 30°C, para o quadrante leste do estado as temperaturas variam entre 28°C e 32°C.

Situação dos MUNICÍPIOS

CALHA
JURUÁ

Atualizado em: 13/05/2026 16:06:59



COTAS DIÁRIAS, MÍNIMAS E MÁXIMAS

SELECIONE O MUNICÍPIO

Itamarati



COTA MAIS RECENTE

20,66

ÚLTIMA DATA DE ATUALIZAÇÃO

10/05/2026

COTA MÁXIMA REGISTRADA

21,91

DATA MÁXIMA REGISTRADA

07/04/2015

COTA MÍNIMA REGISTRADA

4,83

DATA MÍNIMA REGISTRADA

03/10/2024

DIFERENÇA ATÉ A MÁXIMA

1,25

DIFERENÇA ATÉ A MÍNIMA

15,83

NÍVEL CRÍTICO DE ENCHENTE



Processo de
Enchente

NÍVEL CRÍTICO DE VAZANTE

Fonte: Defesa Civil

Calendário Anual das Cotas Diárias

Situação dos MUNICÍPIOS

CALHA
PURUS

Atualizado em: 13/05/2026 16:06:59



COTAS DIÁRIAS, MÍNIMAS E MÁXIMAS

SELECIONE O MUNICÍPIO

Lábrea



COTA MAIS RECENTE

20,36

ÚLTIMA DATA DE ATUALIZAÇÃO

13/05/2026

COTA MÁXIMA REGISTRADA

21,79

DATA MÁXIMA REGISTRADA

13/04/1997

COTA MÍNIMA REGISTRADA

0,45

DATA MÍNIMA REGISTRADA

17/10/1937

DIFERENÇA ATÉ A MÁXIMA

1,43

DIFERENÇA ATÉ A MÍNIMA

19,91

NÍVEL CRÍTICO DE ENCHENTE



Processo de
Enchente

NÍVEL CRÍTICO DE VAZANTE

Fonte: Defesa Civil

Calendário Anual das Cotas Diárias

Situação dos MUNICÍPIOS

CALHA
MADEIRA

Atualizado em: 13/05/2026 16:06:59

COTAS DIÁRIAS, MÍNIMAS E MÁXIMAS

SELECIONE O MUNICÍPIO

Humaitá



COTA MAIS RECENTE
21,42

ÚLTIMA DATA DE ATUALIZAÇÃO
13/05/2026

COTA MÁXIMA REGISTRADA
25,63

DATA MÁXIMA REGISTRADA
09/04/2014

COTA MÍNIMA REGISTRADA
8,00

DATA MÍNIMA REGISTRADA
16/10/2024

DIFERENÇA ATÉ A MÁXIMA
4,21

DIFERENÇA ATÉ A MÍNIMA
13,42

Calendário Anual das Cotas Diárias

NÍVEL CRÍTICO DE ENCHENTE



Processo de
Enchente

NÍVEL CRÍTICO DE VAZANTE

Fonte: Defesa Civil

Situação dos MUNICÍPIOS

CALHA
ALTO
SOLIMÕES

Atualizado em: 13/05/2026 16:06:59

COTAS DIÁRIAS, MÍNIMAS E MÁXIMAS

SELECIONE O MUNICÍPIO

Tabatinga



COTA MAIS RECENTE

11,56

ÚLTIMA DATA DE ATUALIZAÇÃO

13/05/2026

COTA MÁXIMA REGISTRADA

13,82

DATA MÁXIMA REGISTRADA

28/05/1999

COTA MÍNIMA REGISTRADA

-2,54

DATA MÍNIMA REGISTRADA

26/09/2024

DIFERENÇA ATÉ A MÁXIMA

2,26

DIFERENÇA ATÉ A MÍNIMA

14,10

NÍVEL CRÍTICO DE ENCHENTE



Processo de
Enchente

NÍVEL CRÍTICO DE VAZANTE

Fonte: Defesa Civil

Calendário Anual das Cotas Diárias

Situação dos MUNICÍPIOS

CALHA
MÉDIO
SOLIMÕES

Atualizado em: 13/05/2026 16:06:59



COTAS DIÁRIAS, MÍNIMAS E MÁXIMAS

SELECIONE O MUNICÍPIO

Fonte Boa



COTA MAIS RECENTE

20,81

ÚLTIMA DATA DE ATUALIZAÇÃO

10/05/2026

COTA MÁXIMA REGISTRADA

22,82

DATA MÁXIMA REGISTRADA

07/07/1989

COTA MÍNIMA REGISTRADA

7,12

DATA MÍNIMA REGISTRADA

17/10/2024

DIFERENÇA ATÉ A MÁXIMA

2,01

DIFERENÇA ATÉ A MÍNIMA

13,69

Calendário Anual das Cotas Diárias

NÍVEL CRÍTICO DE ENCHENTE




Processo de
Enchente

NÍVEL CRÍTICO DE VAZANTE

Fonte: Defesa Civil

Situação dos MUNICÍPIOS



CALHA
BAIXO
SOLIMÕES

Atualizado em: 13/05/2026 16:06:59

COTAS DIÁRIAS, MÍNIMAS E MÁXIMAS

SELECIONE O MUNICÍPIO

Manacapuru



COTA MAIS RECENTE

18,08

ÚLTIMA DATA DE ATUALIZAÇÃO

10/05/2026

COTA MÁXIMA REGISTRADA

20,86

DATA MÁXIMA REGISTRADA

17/06/2021

COTA MÍNIMA REGISTRADA

2,06

DATA MÍNIMA REGISTRADA

12/10/2024

DIFERENÇA ATÉ A MÁXIMA

2,78

DIFERENÇA ATÉ A MÍNIMA

16,02

NÍVEL CRÍTICO DE ENCHENTE



Processo de
Enchente

NÍVEL CRÍTICO DE VAZANTE

Fonte: Defesa Civil

Calendário Anual das Cotas Diárias

Situação dos MUNICÍPIOS

CALHA
MÉDIO
AMAZONAS

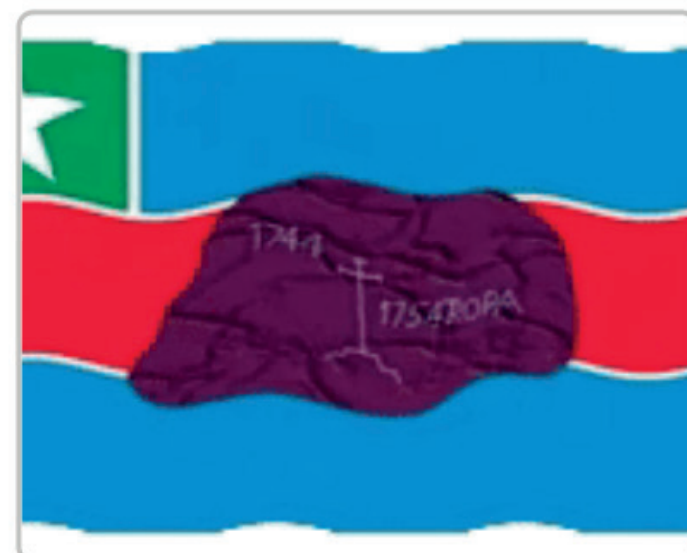
Atualizado em: 13/05/2026 16:06:59



COTAS DIÁRIAS, MÍNIMAS E MÁXIMAS

SELECIONE O MUNICÍPIO

Itacoatiara



COTA MAIS RECENTE

13,20

ÚLTIMA DATA DE ATUALIZAÇÃO

10/05/2026

COTA MÁXIMA REGISTRADA

15,20

DATA MÁXIMA REGISTRADA

20/05/2021

COTA MÍNIMA REGISTRADA

-0,14

DATA MÍNIMA REGISTRADA

13/10/2024

DIFERENÇA ATÉ A MÁXIMA

2,00

DIFERENÇA ATÉ A MÍNIMA

13,34

NÍVEL CRÍTICO DE ENCHENTE




Processo de
Enchente

NÍVEL CRÍTICO DE VAZANTE

Fonte: Defesa Civil

Calendário Anual das Cotas Diárias

Situação dos MUNICÍPIOS



CALHA
BAIXO
AMAZONAS

Atualizado em: 13/05/2026 16:06:59



COTAS DIÁRIAS, MÍNIMAS E MÁXIMAS

SELECIONE O MUNICÍPIO

Parintins



COTA MAIS RECENTE

7,61

ÚLTIMA DATA DE ATUALIZAÇÃO

03/05/2026

COTA MÁXIMA REGISTRADA

9,46

DATA MÁXIMA REGISTRADA

21/05/2021

COTA MÍNIMA REGISTRADA

-2,68

DATA MÍNIMA REGISTRADA

07/11/2024

DIFERENÇA ATÉ A MÁXIMA

1,85

DIFERENÇA ATÉ A MÍNIMA

10,29

NÍVEL CRÍTICO DE ENCHENTE



Processo de
Enchente

NÍVEL CRÍTICO DE VAZANTE

Fonte: Defesa Civil

Calendário Anual das Cotas Diárias

Situação dos MUNICÍPIOS


CALHA
RIO NEGRO

Atualizado em: 13/05/2026 16:06:59

COTAS DIÁRIAS, MÍNIMAS E MÁXIMAS

SELECIONE O MUNICÍPIO

Manaus ✓



COTA MAIS RECENTE

27,27

ÚLTIMA DATA DE ATUALIZAÇÃO

13/05/2026

COTA MÁXIMA REGISTRADA

30,02

DATA MÁXIMA REGISTRADA

16/06/2021

COTA MÍNIMA REGISTRADA

12,11

DATA MÍNIMA REGISTRADA

09/10/2024

DIFERENÇA ATÉ A MÁXIMA

2,75

DIFERENÇA ATÉ A MÍNIMA

15,16

NÍVEL CRÍTICO DE ENCHENTE



Processo de
Enchente

NÍVEL CRÍTICO DE VAZANTE

Fonte: Defesa Civil

Calendário Anual das Cotas Diárias