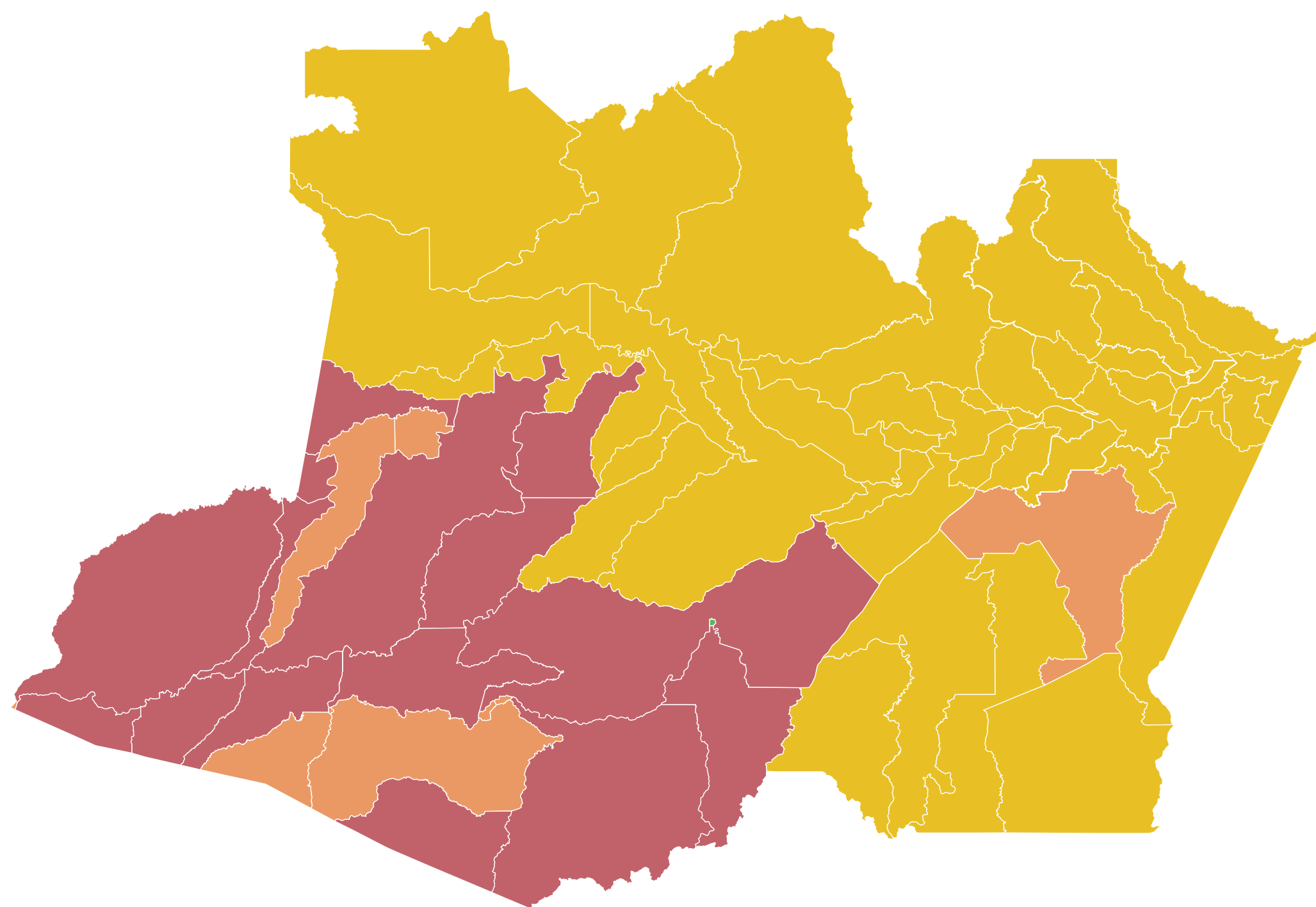


BOLETIM OPERAÇÃO CHEIA 2026

Situação Atual dos Municípios



TOTAL DE PESSOAS ATINGIDAS **186.671**

Emergência:

Atalaia do Norte, Benjamin Constant, Boca do Acre, Canutama, Carauari, Eirunepé, Guajará, Ipixuna, Itamarati, Juruá, Jutai, Lábrea, Santo Antônio do Içá, Tabatinga, Tapauá e Tonantins.

Alerta:

Amaturá, Borba, Envira, Nova Olinda do Norte, Pauini e São Paulo de Olivença.

Atenção:

Alvarães, Anamã, Anori, Apuí, Autazes, Barcelos, Barreirinha, Beruri, Boa Vista do Ramos, Borba, Caapiranga, Careiro, Careiro da Várzea, Coari, Codajás, Fonte Boa, Humaitá, Iranduba, Itacoatiara, Itapiranga, Japurá, Manacapuru, Manaquiri, Manaus, Manicoré, Maraã, Maués, Nhamundá, Novo Airão, Novo Aripuanã, Parintins, Presidente Figueiredo, Rio Preto da Eva, Santa Isabel do Rio Negro, São Gabriel da Cachoeira, São Sebastião do Uatumã, Silves, Tefé, Uarini, Urucará, Urucurituba.

Emergência: **16**

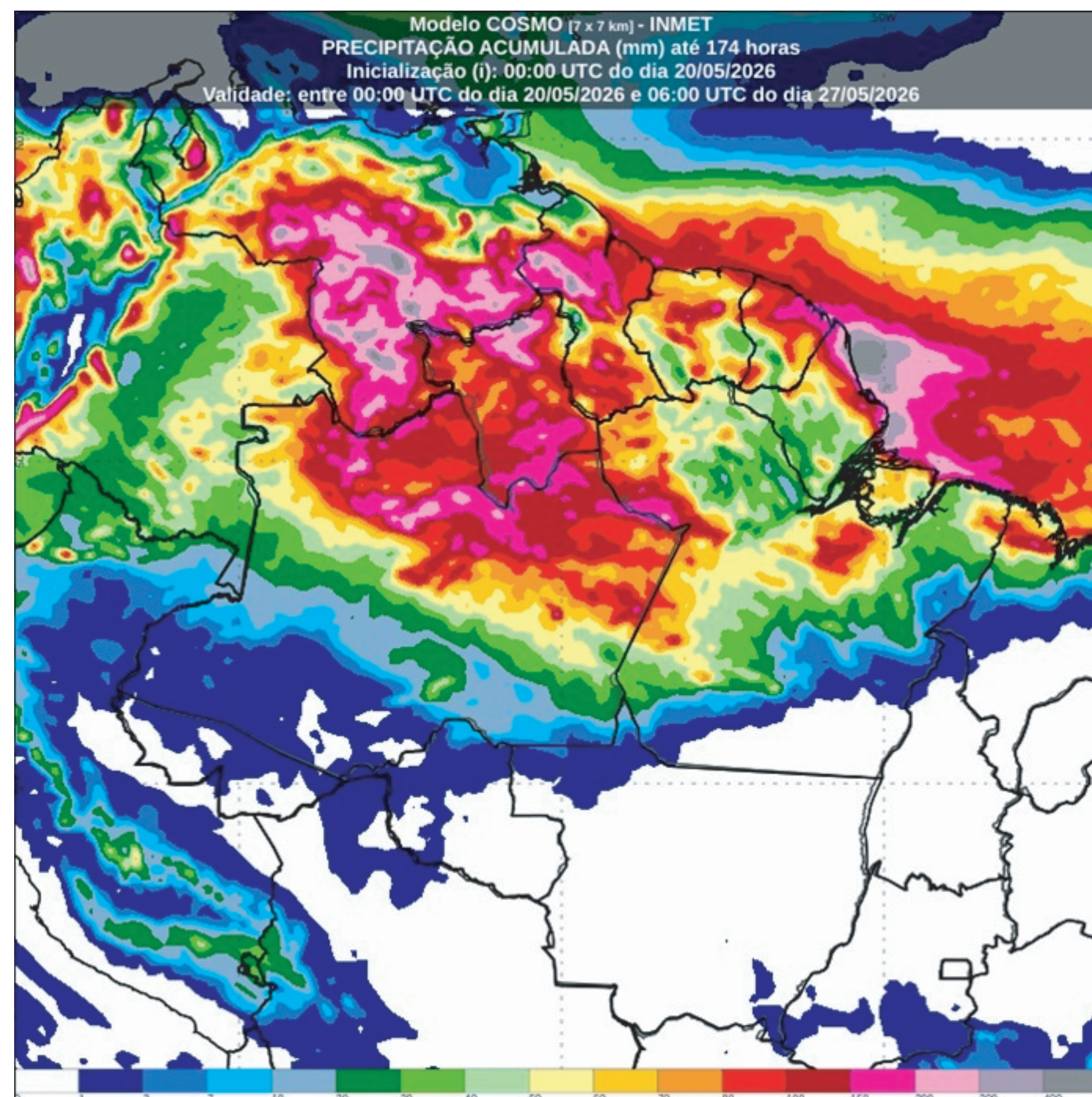
Alerta: **06**

Atenção: **40**

Normalidade: **0**

PREVISÃO PARA A SEMANA

Fonte: CENSIPAM
Centro Gestor e Operacional do
Sistema de Proteção da Amazônia |
Centro Regional de Manaus



Chuvas

Entre os dias 20 e 27 de maio, há previsão de volume de chuva variando entre 20 e 200 mm em todo o estado do Amazonas. O destaque vai para a faixa norte e a região central, onde são esperados acumulados entre 80 e 200 mm de precipitação, afetando principalmente as calhas do Alto e Médio Rio Negro, Médio e Baixo Solimões, Baixo Purus, Baixo Madeira e Médio e Baixo Amazonas. Na Região Metropolitana de Manaus, a previsão aponta acumulados entre 50 e 150 mm ao longo da semana. Já a região sudoeste e partes do sul do estado devem registrar pouca chuva neste período.

Situação dos MUNICÍPIOS

CALHA
JURUÁ

Atualizado em: 20/05/2026 15:08:56



COTAS DIÁRIAS, MÍNIMAS E MÁXIMAS

SELECIONE O MUNICÍPIO

Itamarati



COTA MAIS RECENTE

20,78

ÚLTIMA DATA DE ATUALIZAÇÃO

17/05/2026

COTA MÁXIMA REGISTRADA

21,91

DATA MÁXIMA REGISTRADA

07/04/2015

COTA MÍNIMA REGISTRADA

4,83

DATA MÍNIMA REGISTRADA

03/10/2024

DIFERENÇA ATÉ A MÁXIMA

1,13

DIFERENÇA ATÉ A MÍNIMA

15,95

NÍVEL CRÍTICO DE ENCHENTE



Processo de
Enchente

NÍVEL CRÍTICO DE VAZANTE

Fonte: Defesa Civil

Calendário Anual das Cotas Diárias

Situação dos MUNICÍPIOS

CALHA
PURUS


Atualizado em: 20/05/2026 15:08:56



COTAS DIÁRIAS, MÍNIMAS E MÁXIMAS

SELECIONE O MUNICÍPIO

Lábrea



COTA MAIS RECENTE

20,20

ÚLTIMA DATA DE ATUALIZAÇÃO

17/05/2026

COTA MÁXIMA REGISTRADA

21,79

DATA MÁXIMA REGISTRADA

13/04/1997

COTA MÍNIMA REGISTRADA

0,45

DATA MÍNIMA REGISTRADA

17/10/1937

DIFERENÇA ATÉ A MÁXIMA

1,59

DIFERENÇA ATÉ A MÍNIMA

19,75

NÍVEL CRÍTICO DE ENCHENTE



Processo de
Enchente

NÍVEL CRÍTICO DE VAZANTE

Calendário Anual das Cotas Diárias

Fonte: Defesa Civil

Situação dos MUNICÍPIOS

CALHA
MADEIRA

Atualizado em: 20/05/2026 15:08:56

COTAS DIÁRIAS, MÍNIMAS E MÁXIMAS

SELECIONE O MUNICÍPIO

Humaitá



COTA MAIS RECENTE

21,54

ÚLTIMA DATA DE ATUALIZAÇÃO

19/05/2026

COTA MÁXIMA REGISTRADA

25,63

DATA MÁXIMA REGISTRADA

09/04/2014

COTA MÍNIMA REGISTRADA

8,00

DATA MÍNIMA REGISTRADA

16/10/2024

DIFERENÇA ATÉ A MÁXIMA

4,09

DIFERENÇA ATÉ A MÍNIMA

13,54

NÍVEL CRÍTICO DE ENCHENTE



Processo de
Enchente

NÍVEL CRÍTICO DE VAZANTE

Fonte: Defesa Civil

Calendário Anual das Cotas Diárias

Situação dos MUNICÍPIOS

CALHA
ALTO
SOLIMÕES

Atualizado em: 20/05/2026 16:08:09



COTAS DIÁRIAS, MÍNIMAS E MÁXIMAS

SELECIONE O MUNICÍPIO

Tabatinga



COTA MAIS RECENTE

11,68

ÚLTIMA DATA DE ATUALIZAÇÃO

19/05/2026

COTA MÁXIMA REGISTRADA

13,82

DATA MÁXIMA REGISTRADA

28/05/1999

COTA MÍNIMA REGISTRADA

-2,54

DATA MÍNIMA REGISTRADA

26/09/2024

DIFERENÇA ATÉ A MÁXIMA

2,14

DIFERENÇA ATÉ A MÍNIMA

14,22

NÍVEL CRÍTICO DE ENCHENTE



Processo de
Enchente

NÍVEL CRÍTICO DE VAZANTE

Fonte: Defesa Civil

Calendário Anual das Cotas Diárias

Situação dos MUNICÍPIOS

CALHA
MÉDIO
SOLIMÕES

Atualizado em: 20/05/2026 15:08:56



COTAS DIÁRIAS, MÍNIMAS E MÁXIMAS

SELECIONE O MUNICÍPIO

Fonte Boa



Calendário Anual das Cotas Diárias

COTA MAIS RECENTE

20,87

ÚLTIMA DATA DE ATUALIZAÇÃO

17/05/2026

COTA MÁXIMA REGISTRADA

22,82

DATA MÁXIMA REGISTRADA

07/07/1989

COTA MÍNIMA REGISTRADA

7,12

DATA MÍNIMA REGISTRADA

17/10/2024

DIFERENÇA ATÉ A MÁXIMA

1,95

DIFERENÇA ATÉ A MÍNIMA

13,75

NÍVEL CRÍTICO DE ENCHENTE



Processo de
Enchente

NÍVEL CRÍTICO DE VAZANTE

Fonte: Defesa Civil

Situação dos MUNICÍPIOS

CALHA
BAIXO
SOLIMÕES

Atualizado em: 20/05/2026 15:08:56

COTAS DIÁRIAS, MÍNIMAS E MÁXIMAS

SELECIONE O MUNICÍPIO

Manacapuru



COTA MAIS RECENTE

18,25

ÚLTIMA DATA DE ATUALIZAÇÃO

17/05/2026

COTA MÁXIMA REGISTRADA

20,86

DATA MÁXIMA REGISTRADA

17/06/2021

COTA MÍNIMA REGISTRADA

2,06

DATA MÍNIMA REGISTRADA

12/10/2024

DIFERENÇA ATÉ A MÁXIMA

2,61

DIFERENÇA ATÉ A MÍNIMA

16,19

Calendário Anual das Cotas Diárias

NÍVEL CRÍTICO DE ENCHENTE



NÍVEL CRÍTICO DE VAZANTE

Fonte: Defesa Civil

Situação dos MUNICÍPIOS


CALHA
MÉDIO
AMAZONAS

Atualizado em: 20/05/2026 15:08:56

COTAS DIÁRIAS, MÍNIMAS E MÁXIMAS

SELECIONE O MUNICÍPIO

Itacoatiara



COTA MAIS RECENTE

13,35

ÚLTIMA DATA DE ATUALIZAÇÃO

17/05/2026

COTA MÁXIMA REGISTRADA

15,20

DATA MÁXIMA REGISTRADA

20/05/2021

COTA MÍNIMA REGISTRADA

-0,14

DATA MÍNIMA REGISTRADA

13/10/2024


DIFERENÇA ATÉ A MÁXIMA

1,85

DIFERENÇA ATÉ A MÍNIMA

13,49

NÍVEL CRÍTICO DE ENCHENTE



Processo de
Enchente

NÍVEL CRÍTICO DE VAZANTE

Calendário Anual das Cotas Diárias

Fonte: Defesa Civil

Situação dos MUNICÍPIOS

CALHA
BAIXO
AMAZONAS


Atualizado em: 20/05/2026 15:08:56



COTAS DIÁRIAS, MÍNIMAS E MÁXIMAS

SELECIONE O MUNICÍPIO

Parintins



COTA MAIS RECENTE

7,98

ÚLTIMA DATA DE ATUALIZAÇÃO

19/05/2026

COTA MÁXIMA REGISTRADA

9,46

DATA MÁXIMA REGISTRADA

21/05/2021

COTA MÍNIMA REGISTRADA

-2,68

DATA MÍNIMA REGISTRADA

07/11/2024

DIFERENÇA ATÉ A MÁXIMA

1,48

DIFERENÇA ATÉ A MÍNIMA

10,66

NÍVEL CRÍTICO DE ENCHENTE



Processo de
Enchente

NÍVEL CRÍTICO DE VAZANTE

Fonte: Defesa Civil

Calendário Anual das Cotas Diárias

Situação dos MUNICÍPIOS

CALHA
RIO NEGRO


Atualizado em: 20/05/2026 12:09:04



COTAS DIÁRIAS, MÍNIMAS E MÁXIMAS

SELECIONE O MUNICÍPIO

Manaus



COTA MAIS RECENTE

27,45

ÚLTIMA DATA DE ATUALIZAÇÃO

19/05/2026

COTA MÁXIMA REGISTRADA

30,02

DATA MÁXIMA REGISTRADA

16/06/2021

COTA MÍNIMA REGISTRADA

12,11

DATA MÍNIMA REGISTRADA

09/10/2024


DIFERENÇA ATÉ A MÁXIMA

2,57

DIFERENÇA ATÉ A MÍNIMA

15,34

NÍVEL CRÍTICO DE ENCHENTE



Processo de
Enchente

NÍVEL CRÍTICO DE VAZANTE

Fonte: Defesa Civil

Calendário Anual das Cotas Diárias