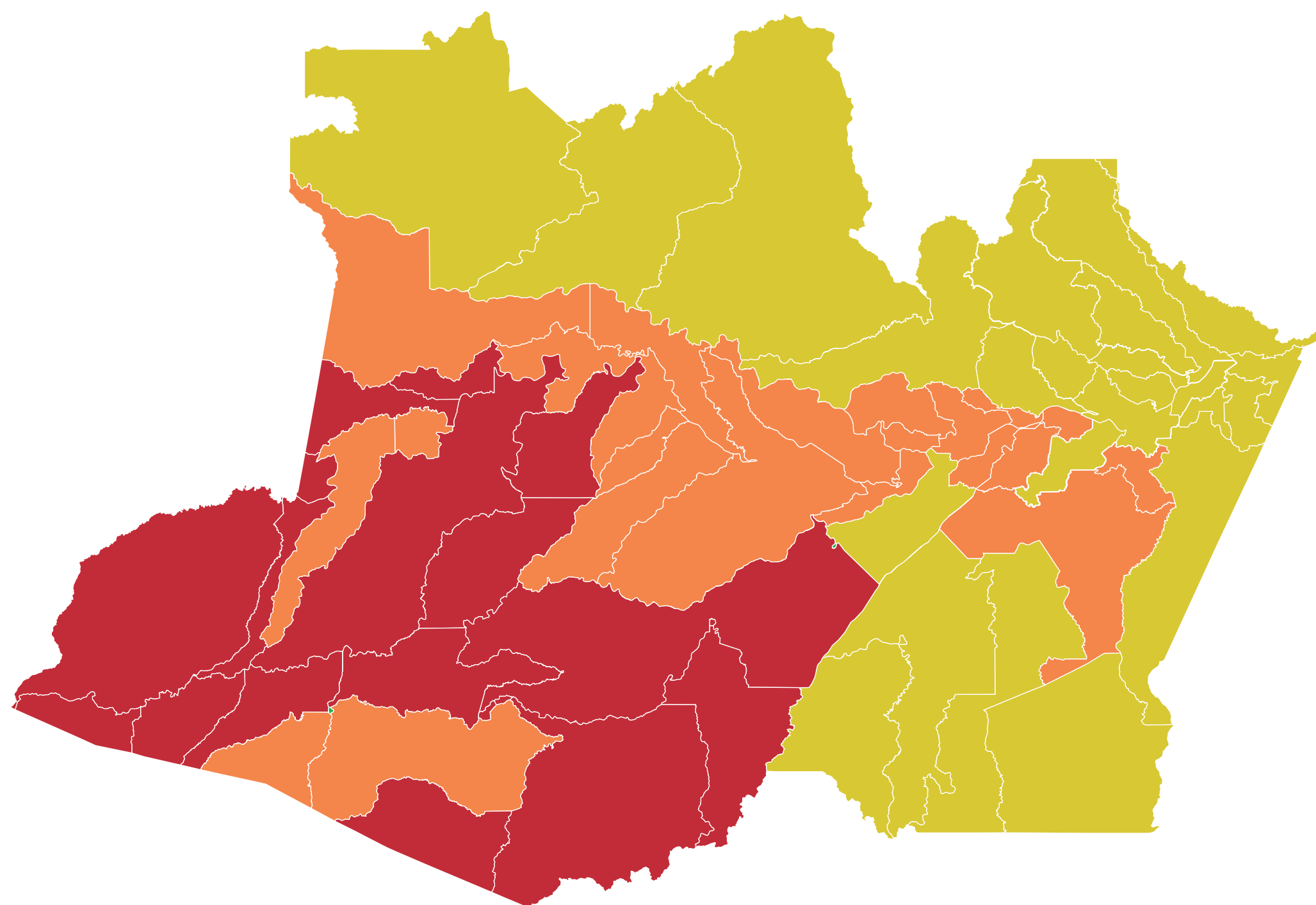


BOLETIM OPERAÇÃO CHEIA 2026

Situação Atual dos Municípios



TOTAL DE PESSOAS ATINGIDAS **186.671**

Emergência:

Atalaia do Norte, Benjamin Constant, Boca do Acre, Canutama, Carauari, Eirunepé, Guajará, Ipixuna, Itamarati, Juruá, Jutai, Lábrea, Santo Antônio do Içá, Tabatinga, Tapauá e Tonantins

Alerta:

Alvarães, Amaturá, Anamá, Anori, Borba, Caapiranga, Careiro, Careiro da Várzea, Coari, Codajás, Envira, Fonte Boa, Iranduba, Japurá, Manacapuru, Manaquiri, Maraã, Nova Olinda do Norte, São Paulo de Olivença, Tefé, Uarini e Pauini

Atenção:

Apuí; Autazes; Barcelos; Barreirinha; Beruri; Boa Vista do Ramos; Humaitá; Silves; Itacoatiara; Itapiranga; Manaus; Manicoré; Maués; Nhamundá; Novo Airão; Urucará; Novo Aripuanã; Parintins; Presidente Figueiredo; Rio Preto da Eva; Urucurituba; Santa Isabel do Rio Negro; São Gabriel da Cachoeira; São Sebastião do Uatumã

Emergência: **16**

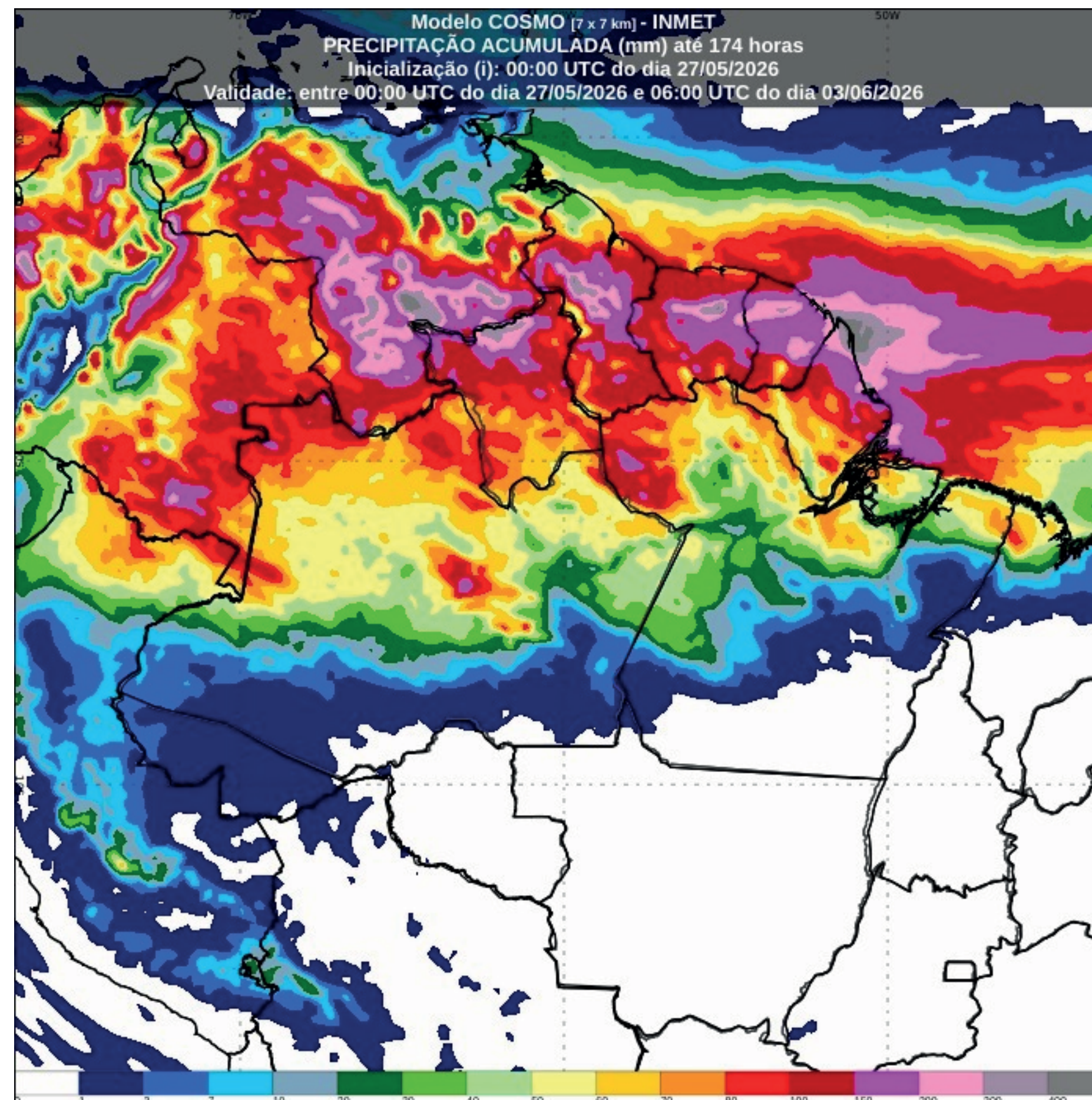
Alerta: **22**

Atenção: **24**

Normalidade: **0**

PREVISÃO PARA A SEMANA

Fonte: CENSIPAM
Centro Gestor e Operacional do
Sistema de Proteção da Amazônia |
Centro Regional de Manaus



Chuvas

Entre os dias 27 de maio e 3 de junho de 2026, há previsão de maiores acumulados de precipitação nas calhas do Alto e Médio Rio Negro, com volumes variando entre 60 e 100 mm. Nas calhas do Médio Solimões, Baixo Solimões, Médio Amazonas e Baixo Amazonas, os acumulados podem variar entre 30 e 50 mm. Destaca-se que a porção sul do estado deve apresentar os menores volumes de precipitação, com acumulados entre 10 e 20 mm. Na Região Metropolitana de Manaus, os acumulados previstos variam entre 20 e 50 mm. De forma geral, as temperaturas no estado do Amazonas devem variar entre 26 °C e 34 °C, com os maiores valores previstos para a porção sul do estado, onde as máximas podem atingir entre 30 °C e 34 °C.

Situação dos MUNICÍPIOS

Atualizado em: 27/05/2026 15:08:44



COTAS DIÁRIAS, MÍNIMAS E MÁXIMAS

CALHA
JURUÁ

SELECIONE O MUNICÍPIO

Itamarati



COTA MAIS RECENTE

20,10

ÚLTIMA DATA DE ATUALIZAÇÃO

27-05-2026

COTA MÁXIMA REGISTRADA

21,91

DATA MÁXIMA REGISTRADA

07-04-2015

COTA MÍNIMA REGISTRADA

4,83

DATA MÍNIMA REGISTRADA

03-10-2024

DIFERENÇA ATÉ A MÁXIMA

1,81

DIFERENÇA ATÉ A MÍNIMA

15,27

NÍVEL CRÍTICO DE ENCHENTE



Processo de
Enchente

NÍVEL CRÍTICO DE VAZANTE

Fonte: Defesa Civil

Calendário Anual das Cotas Diárias

Situação dos MUNICÍPIOS

Atualizado em: 27/05/2026 15:08:44



COTAS DIÁRIAS, MÍNIMAS E MÁXIMAS

CALHA
PURUS

SELECIONE O MUNICÍPIO

Lábrea



COTA MAIS RECENTE

18,90

ÚLTIMA DATA DE ATUALIZAÇÃO

27-05-2026

COTA MÁXIMA REGISTRADA

21,79

DATA MÁXIMA REGISTRADA

13-04-1997

COTA MÍNIMA REGISTRADA

0,45

DATA MÍNIMA REGISTRADA

17-10-1937

DIFERENÇA ATÉ A MÁXIMA

2,89

DIFERENÇA ATÉ A MÍNIMA

18,45

NÍVEL CRÍTICO DE ENCHENTE



Processo de
Enchente

NÍVEL CRÍTICO DE VAZANTE

Fonte: Defesa Civil

Calendário Anual das Cotas Diárias

Situação dos

MUNICÍPIOS



COTAS DIÁRIAS, MÍNIMAS E MÁXIMAS

Atualizado em: 27/05/2026 15:08:44

CALHA
MADEIRA

SELECIONE O MUNICÍPIO

Humaitá



COTA MAIS RECENTE

20,36

ÚLTIMA DATA DE ATUALIZAÇÃO

27-05-2026

COTA MÁXIMA REGISTRADA

25,63

DATA MÁXIMA REGISTRADA

09-04-2014

COTA MÍNIMA REGISTRADA

8,00

DATA MÍNIMA REGISTRADA

16-10-2024


DIFERENÇA ATÉ A MÁXIMA

5,27

DIFERENÇA ATÉ A MÍNIMA

12,36

NÍVEL CRÍTICO DE ENCHENTE



Processo de
Enchente

Fonte: Defesa Civil

Calendário Anual das Cotas Diárias

NÍVEL CRÍTICO DE VAZANTE

Situação dos MUNICÍPIOS

Atualizado em: 27/05/2026 15:08:44



COTAS DIÁRIAS, MÍNIMAS E MÁXIMAS

CALHA
ALTO
SOLIMÕES

SELECIONE O MUNICÍPIO

Tabatinga



COTA MAIS RECENTE

11,73

ÚLTIMA DATA DE ATUALIZAÇÃO

27-05-2026

COTA MÁXIMA REGISTRADA

13,82

DATA MÁXIMA REGISTRADA

28-05-1999

COTA MÍNIMA REGISTRADA

-2,54

DATA MÍNIMA REGISTRADA

26-09-2024

DIFERENÇA ATÉ A MÁXIMA

2,09

DIFERENÇA ATÉ A MÍNIMA

14,27

NÍVEL CRÍTICO DE ENCHENTE



Processo de
Enchente

NÍVEL CRÍTICO DE VAZANTE

Fonte: Defesa Civil

Calendário Anual das Cotas Diárias

Situação dos MUNICÍPIOS

Atualizado em: 27/05/2026 15:08:44



COTAS DIÁRIAS, MÍNIMAS E MÁXIMAS

CALHA
MÉDIO
SOLIMÕES

SELECIONE O MUNICÍPIO

Fonte Boa



Calendário Anual das Cotas Diárias

COTA MAIS RECENTE

21,00

ÚLTIMA DATA DE ATUALIZAÇÃO

27-05-2026

COTA MÁXIMA REGISTRADA

22,82

DATA MÁXIMA REGISTRADA

07-07-1989

COTA MÍNIMA REGISTRADA

7,12

DATA MÍNIMA REGISTRADA

17-10-2024

DIFERENÇA ATÉ A MÁXIMA

1,82

DIFERENÇA ATÉ A MÍNIMA

13,88

NÍVEL CRÍTICO DE ENCHENTE



Processo de
Enchente

NÍVEL CRÍTICO DE VAZANTE

Fonte: Defesa Civil

Situação dos MUNICÍPIOS

Atualizado em: 27/05/2026 15:08:44



COTAS DIÁRIAS, MÍNIMAS E MÁXIMAS

CALHA
BAIXO
SOLIMÕES

SELECIONE O MUNICÍPIO

Manacapuru



COTA MAIS RECENTE

18,52

ÚLTIMA DATA DE ATUALIZAÇÃO

27-05-2026

COTA MÁXIMA REGISTRADA

20,86

DATA MÁXIMA REGISTRADA

17-06-2021

COTA MÍNIMA REGISTRADA

2,06

DATA MÍNIMA REGISTRADA

12-10-2024

DIFERENÇA ATÉ A MÁXIMA

2,34

DIFERENÇA ATÉ A MÍNIMA

16,46

NÍVEL CRÍTICO DE ENCHENTE



Processo de
Enchente

NÍVEL CRÍTICO DE VAZANTE

Fonte: Defesa Civil

Calendário Anual das Cotas Diárias

Situação dos MUNICÍPIOS

Atualizado em: 27/05/2026 15:08:44




COTAS DIÁRIAS, MÍNIMAS E MÁXIMAS

CALHA
MÉDIO
AMAZONAS

SELECIONE O MUNICÍPIO

Itacoatiara



COTA MAIS RECENTE

13,52

ÚLTIMA DATA DE ATUALIZAÇÃO

27-05-2026

COTA MÁXIMA REGISTRADA

15,20

DATA MÁXIMA REGISTRADA

20-05-2021

COTA MÍNIMA REGISTRADA

-0,14

DATA MÍNIMA REGISTRADA

13-10-2024

DIFERENÇA ATÉ A MÁXIMA

1,68

DIFERENÇA ATÉ A MÍNIMA

13,66

NÍVEL CRÍTICO DE ENCHENTE



Processo de
Enchente

NÍVEL CRÍTICO DE VAZANTE

Fonte: Defesa Civil

Calendário Anual das Cotas Diárias

Situação dos MUNICÍPIOS

Atualizado em: 27/05/2026 15:08:44



COTAS DIÁRIAS, MÍNIMAS E MÁXIMAS

CALHA
BAIXO
AMAZONAS

SELECIONE O MUNICÍPIO

Parintins



COTA MAIS RECENTE

8,09

ÚLTIMA DATA DE ATUALIZAÇÃO

26-05-2026

COTA MÁXIMA REGISTRADA

9,46

DATA MÁXIMA REGISTRADA

21-05-2021

COTA MÍNIMA REGISTRADA

-2,68

DATA MÍNIMA REGISTRADA

07-11-2024

DIFERENÇA ATÉ A MÁXIMA

1,37

DIFERENÇA ATÉ A MÍNIMA

10,77

NÍVEL CRÍTICO DE ENCHENTE



Processo de
Enchente

NÍVEL CRÍTICO DE VAZANTE

Fonte: Defesa Civil

Calendário Anual das Cotas Diárias

Situação dos MUNICÍPIOS

Atualizado em: 27/05/2026 15:08:44



COTAS DIÁRIAS, MÍNIMAS E MÁXIMAS

CALHA
RIO NEGRO

SELECIONE O MUNICÍPIO

Manaus



COTA MAIS RECENTE

27,73

ÚLTIMA DATA DE ATUALIZAÇÃO

27-05-2026

COTA MÁXIMA REGISTRADA

30,02

DATA MÁXIMA REGISTRADA

16-06-2021

COTA MÍNIMA REGISTRADA

12,11

DATA MÍNIMA REGISTRADA

09-10-2024

DIFERENÇA ATÉ A MÁXIMA

2,29

DIFERENÇA ATÉ A MÍNIMA

15,62

NÍVEL CRÍTICO DE ENCHENTE



Processo de
Enchente

NÍVEL CRÍTICO DE VAZANTE

Fonte: Defesa Civil

Calendário Anual das Cotas Diárias