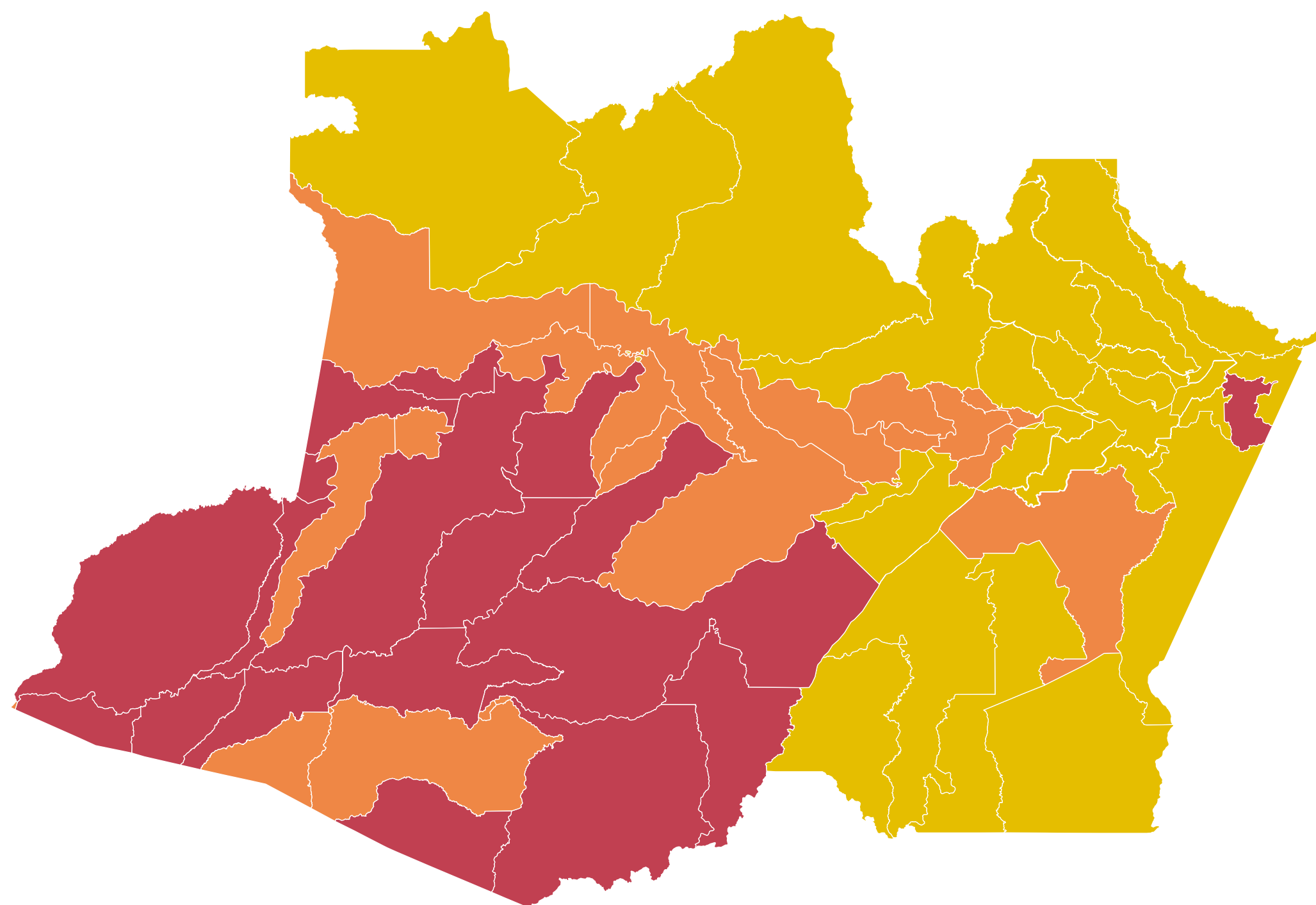


# BOLETIM OPERAÇÃO CHEIA 2026

## Situação Atual dos Municípios



TOTAL DE PESSOAS ATINGIDAS **186.671**

### Emergência:

Atalaia do Norte, Barreirinha, Benjamin Constant, Boca do Acre, Canutama, Carauari, Eirunepé, Guajará, Ipixuna, Itamarati, Juruá, Jutai, Lábrea, Santo Antônio do Içá, Tabatinga, Tapauá, Tefé e Tonantins.

### Alerta:

Alvarães, Amaturá, Anamá, Anori, Borba, Caapiranga, Careiro, Careiro da Várzea, Coari, Codajás, Envira, Fonte Boa, Iranduba, Japurá, Manacapuru, Manaquiri, Maraã, Nova Olinda do Norte, Pauini, São Paulo de Olivença e Uarini.

### Atenção:

Apuí, Autazes, Barcelos, Beruri, Boa Vista do Ramos, Humaitá, Itacoatiara, Itapiranga, Manaus, Manicoré, Maués, Nhamundá, Novo Airão, Nova Aripuanã, Parintins, Presidente Figueiredo, Rio Preto da Eva, Santa Isabel do Rio Negro, São Gabriel da Cachoeira, São Sebastião do Uatumã, Silves, Urucará e Urucurituba.

Emergência: **18**

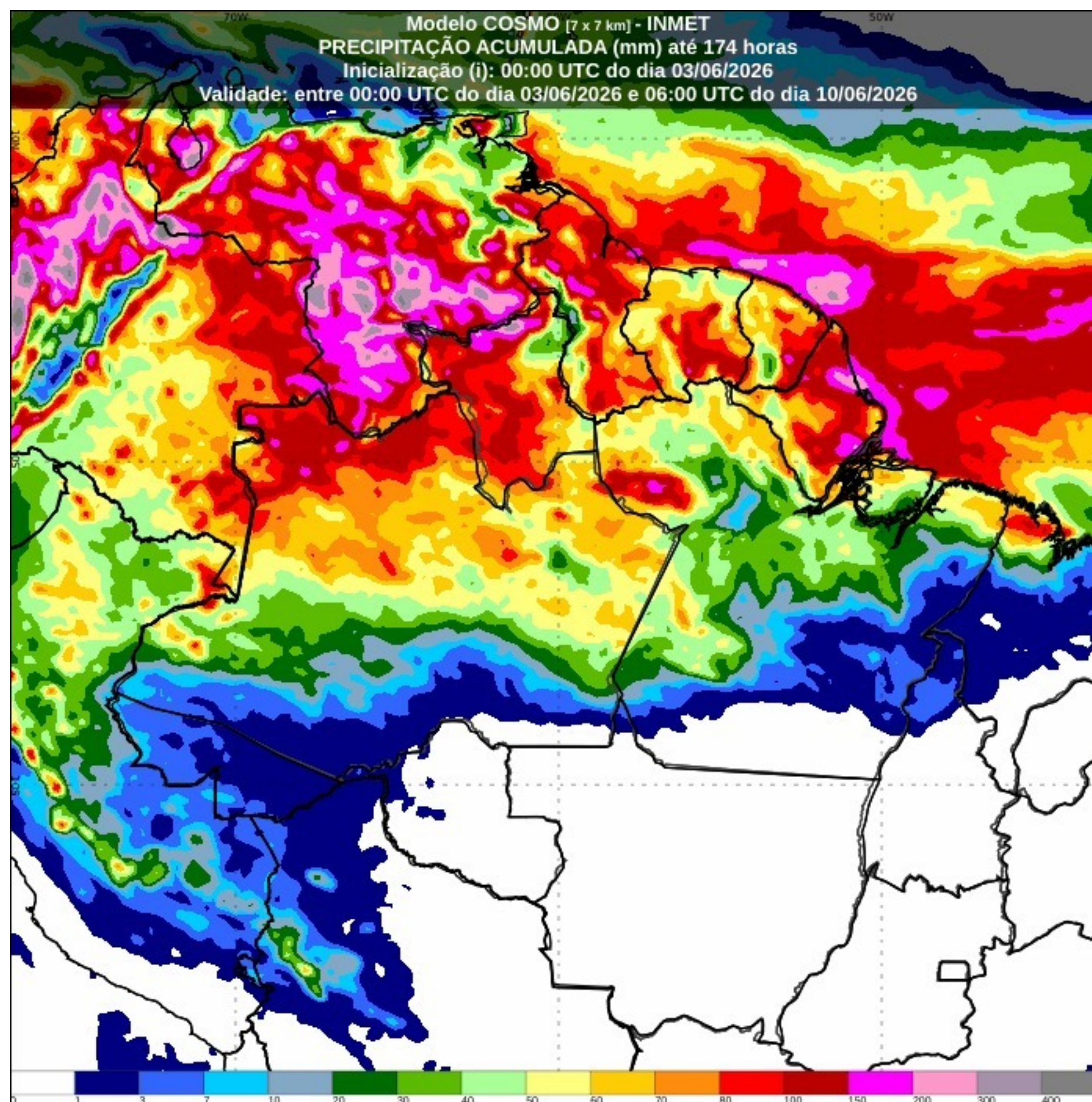
Alerta: **23**

Atenção: **21**

Normalidade: **0**

# PREVISÃO PARA A SEMANA

Fonte: CENSIPAM  
Centro Gestor e Operacional do  
Sistema de Proteção da Amazônia |  
Centro Regional de Manaus



## Chuvas

Entre os dias 3 e 10 de junho de 2026, os maiores acumulados de chuva estão previstos para as calhas do Alto e Médio Rio Negro, Médio Solimões e Médio e Baixo Amazonas, com volumes variando entre 60 e 150 mm. Nas calhas do Alto e Baixo Solimões e Médio e Baixo Madeira, os acumulados previstos variam entre 20 e 50 mm. Destaca-se que a porção sul do estado deverá apresentar os menores volumes de chuva, com acumulados inferiores a 10 mm no período. Na Região Metropolitana de Manaus, os acumulados previstos podem variar entre 20 e 50 mm. De forma geral, as temperaturas no estado do Amazonas deverão variar entre 24 °C e 34 °C. Os maiores valores são esperados para a porção sul do estado, onde as temperaturas máximas podem atingir entre 32 °C e 34 °C.

# Situação dos MUNICÍPIOS

CALHA  
JURUÁ

Atualizado em: 03/06/2026 12:08:47

## COTAS DIÁRIAS, MÍNIMAS E MÁXIMAS

SELECIONE O MUNICÍPIO

Itamarati



COTA MAIS RECENTE

19,37

ÚLTIMA DATA DE ATUALIZAÇÃO

03/06/2026

COTA MÁXIMA REGISTRADA

21,91

DATA MÁXIMA REGISTRADA

07/04/2015

COTA MÍNIMA REGISTRADA

4,83

DATA MÍNIMA REGISTRADA

03/10/2024

DIFERENÇA ATÉ A MÁXIMA

2,54

DIFERENÇA ATÉ A MÍNIMA

14,54

NÍVEL CRÍTICO DE ENCHENTE



Processo de  
Enchente

NÍVEL CRÍTICO DE VAZANTE

Fonte: Defesa Civil

Calendário Anual das Cotas Diárias

# Situação dos MUNICÍPIOS

CALHA  
PURUS


Atualizado em: 03/06/2026 12:08:47



## COTAS DIÁRIAS, MÍNIMAS E MÁXIMAS

SELECIONE O MUNICÍPIO

Lábrea



COTA MAIS RECENTE

16,70

ÚLTIMA DATA DE ATUALIZAÇÃO

03/06/2026

COTA MÁXIMA REGISTRADA

21,79

DATA MÁXIMA REGISTRADA

13/04/1997

COTA MÍNIMA REGISTRADA

0,45

DATA MÍNIMA REGISTRADA

17/10/1937

DIFERENÇA ATÉ A MÁXIMA

5,09

DIFERENÇA ATÉ A MÍNIMA

16,25

NÍVEL CRÍTICO DE ENCHENTE



Processo de  
Enchente

NÍVEL CRÍTICO DE VAZANTE

Fonte: Defesa Civil

Calendário Anual das Cotas Diárias

# Situação dos MUNICÍPIOS

Atualizado em: 03/06/2026 12:08:47



## COTAS DIÁRIAS, MÍNIMAS E MÁXIMAS

CALHA  
MADEIRA

SELECIONE O MUNICÍPIO

Humaitá



COTA MAIS RECENTE

18,98

ÚLTIMA DATA DE ATUALIZAÇÃO

03/06/2026

COTA MÁXIMA REGISTRADA

25,63

DATA MÁXIMA REGISTRADA

09/04/2014

COTA MÍNIMA REGISTRADA

8,00

DATA MÍNIMA REGISTRADA

16/10/2024

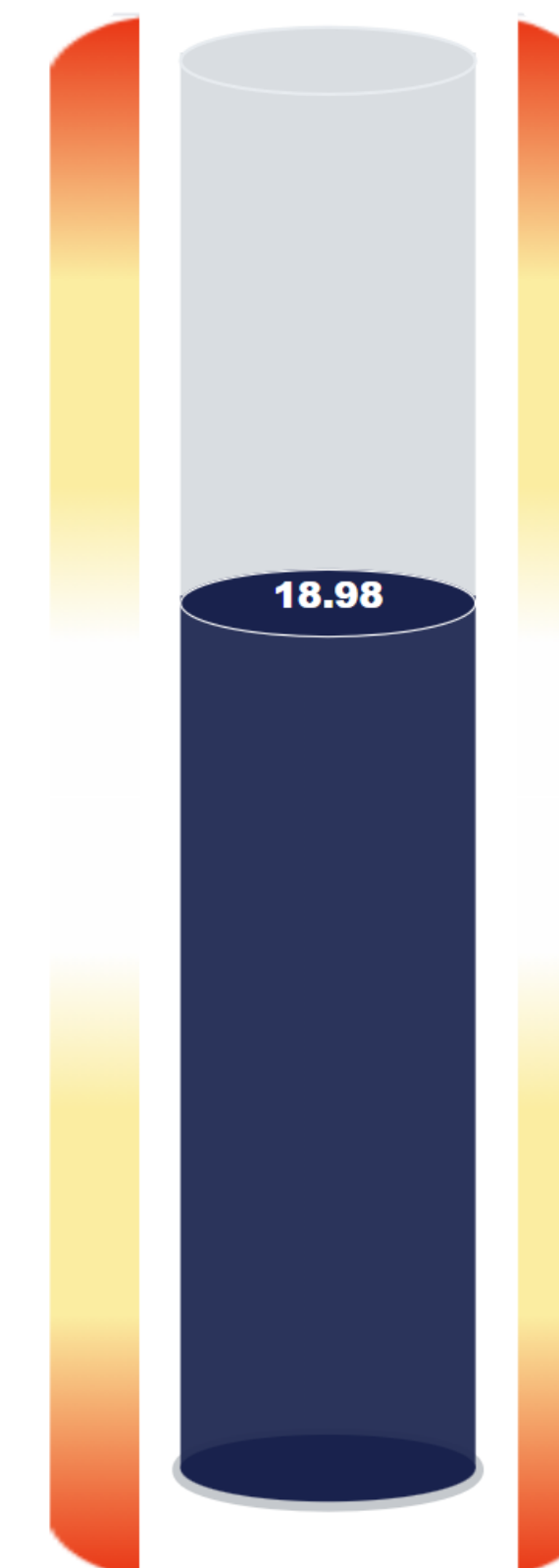
DIFERENÇA ATÉ A MÁXIMA

6,65

DIFERENÇA ATÉ A MÍNIMA

10,98

NÍVEL CRÍTICO DE ENCHENTE



Processo de  
Enchente

NÍVEL CRÍTICO DE VAZANTE

Fonte: Defesa Civil

Calendário Anual das Cotas Diárias

# Situação dos MUNICÍPIOS

CALHA  
**ALTO**  
**SOLIMÕES**

Atualizado em: 03/06/2026 12:08:47



## COTAS DIÁRIAS, MÍNIMAS E MÁXIMAS

SELECIONE O MUNICÍPIO

Tabatinga



COTA MAIS RECENTE

11,69

ÚLTIMA DATA DE ATUALIZAÇÃO

03/06/2026

COTA MÁXIMA REGISTRADA

13,82

DATA MÁXIMA REGISTRADA

28/05/1999

COTA MÍNIMA REGISTRADA

-2,54

DATA MÍNIMA REGISTRADA

26/09/2024

DIFERENÇA ATÉ A MÁXIMA

2,13

DIFERENÇA ATÉ A MÍNIMA

14,23

NÍVEL CRÍTICO DE ENCHENTE



Processo de  
Enchente

NÍVEL CRÍTICO DE VAZANTE

Fonte: Defesa Civil

Calendário Anual das Cotas Diárias

# Situação dos MUNICÍPIOS

CALHA  
MÉDIO  
SOLIMÕES

Atualizado em: 03/06/2026 12:08:47



## COTAS DIÁRIAS, MÍNIMAS E MÁXIMAS

SELECIONE O MUNICÍPIO

Fonte Boa



COTA MAIS RECENTE

21,06

ÚLTIMA DATA DE ATUALIZAÇÃO

03/06/2026

COTA MÁXIMA REGISTRADA

22,82

DATA MÁXIMA REGISTRADA

07/07/1989

COTA MÍNIMA REGISTRADA

7,12

DATA MÍNIMA REGISTRADA

17/10/2024

DIFERENÇA ATÉ A MÁXIMA

1,76

DIFERENÇA ATÉ A MÍNIMA

13,94

Calendário Anual das Cotas Diárias

NÍVEL CRÍTICO DE ENCHENTE



Processo de  
Enchente

NÍVEL CRÍTICO DE VAZANTE

Fonte: Defesa Civil

# Situação dos MUNICÍPIOS

CALHA  
**BAIXO**  
**SOLIMÕES**

Atualizado em: 03/06/2026 12:08:47

## COTAS DIÁRIAS, MÍNIMAS E MÁXIMAS

SELECIONE O MUNICÍPIO

Manacapuru



COTA MAIS RECENTE

18,75

ÚLTIMA DATA DE ATUALIZAÇÃO

03/06/2026

COTA MÁXIMA REGISTRADA

20,86

DATA MÁXIMA REGISTRADA

17/06/2021

COTA MÍNIMA REGISTRADA

2,06

DATA MÍNIMA REGISTRADA

12/10/2024

DIFERENÇA ATÉ A MÁXIMA

2,11

DIFERENÇA ATÉ A MÍNIMA

16,69

NÍVEL CRÍTICO DE ENCHENTE



Processo de  
Enchente

NÍVEL CRÍTICO DE VAZANTE

Fonte: Defesa Civil

Calendário Anual das Cotas Diárias

# Situação dos MUNICÍPIOS

CALHA  
MÉDIO  
AMAZONAS


Atualizado em: 03/06/2026 12:08:47



## COTAS DIÁRIAS, MÍNIMAS E MÁXIMAS

SELECIONE O MUNICÍPIO

Itacoatiara



COTA MAIS RECENTE

13,64

ÚLTIMA DATA DE ATUALIZAÇÃO

03/06/2026

COTA MÁXIMA REGISTRADA

15,20

DATA MÁXIMA REGISTRADA

20/05/2021

COTA MÍNIMA REGISTRADA

-0,14

DATA MÍNIMA REGISTRADA

13/10/2024

DIFERENÇA ATÉ A MÁXIMA

1,56

DIFERENÇA ATÉ A MÍNIMA

13,78

NÍVEL CRÍTICO DE ENCHENTE



Processo de  
Enchente

NÍVEL CRÍTICO DE VAZANTE

Fonte: Defesa Civil

Calendário Anual das Cotas Diárias

# Situação dos MUNICÍPIOS

CALHA  
**BAIXO**  
**AMAZONAS**

Atualizado em: 03/06/2026 12:08:47



## COTAS DIÁRIAS, MÍNIMAS E MÁXIMAS

SELECIONE O MUNICÍPIO

Parintins



COTA MAIS RECENTE

8,12

ÚLTIMA DATA DE ATUALIZAÇÃO

01/06/2026

COTA MÁXIMA REGISTRADA

9,46

DATA MÁXIMA REGISTRADA

21/05/2021

COTA MÍNIMA REGISTRADA

-2,68

DATA MÍNIMA REGISTRADA

07/11/2024

DIFERENÇA ATÉ A MÁXIMA

1,34

DIFERENÇA ATÉ A MÍNIMA

10,80

NÍVEL CRÍTICO DE ENCHENTE



Processo de  
Enchente

NÍVEL CRÍTICO DE VAZANTE

Fonte: Defesa Civil

Calendário Anual das Cotas Diárias

# Situação dos MUNICÍPIOS

CALHA  
RIO NEGRO

Atualizado em: 03/06/2026 12:08:47

## COTAS DIÁRIAS, MÍNIMAS E MÁXIMAS

SELECIONE O MUNICÍPIO

Manaus



COTA MAIS RECENTE

28,02

ÚLTIMA DATA DE ATUALIZAÇÃO

03/06/2026

COTA MÁXIMA REGISTRADA

30,02

DATA MÁXIMA REGISTRADA

16/06/2021

COTA MÍNIMA REGISTRADA

12,11

DATA MÍNIMA REGISTRADA

09/10/2024

DIFERENÇA ATÉ A MÁXIMA

2,00

DIFERENÇA ATÉ A MÍNIMA

15,91

Calendário Anual das Cotas Diárias

NÍVEL CRÍTICO DE ENCHENTE



Processo de  
Enchente

NÍVEL CRÍTICO DE VAZANTE

Fonte: Defesa Civil