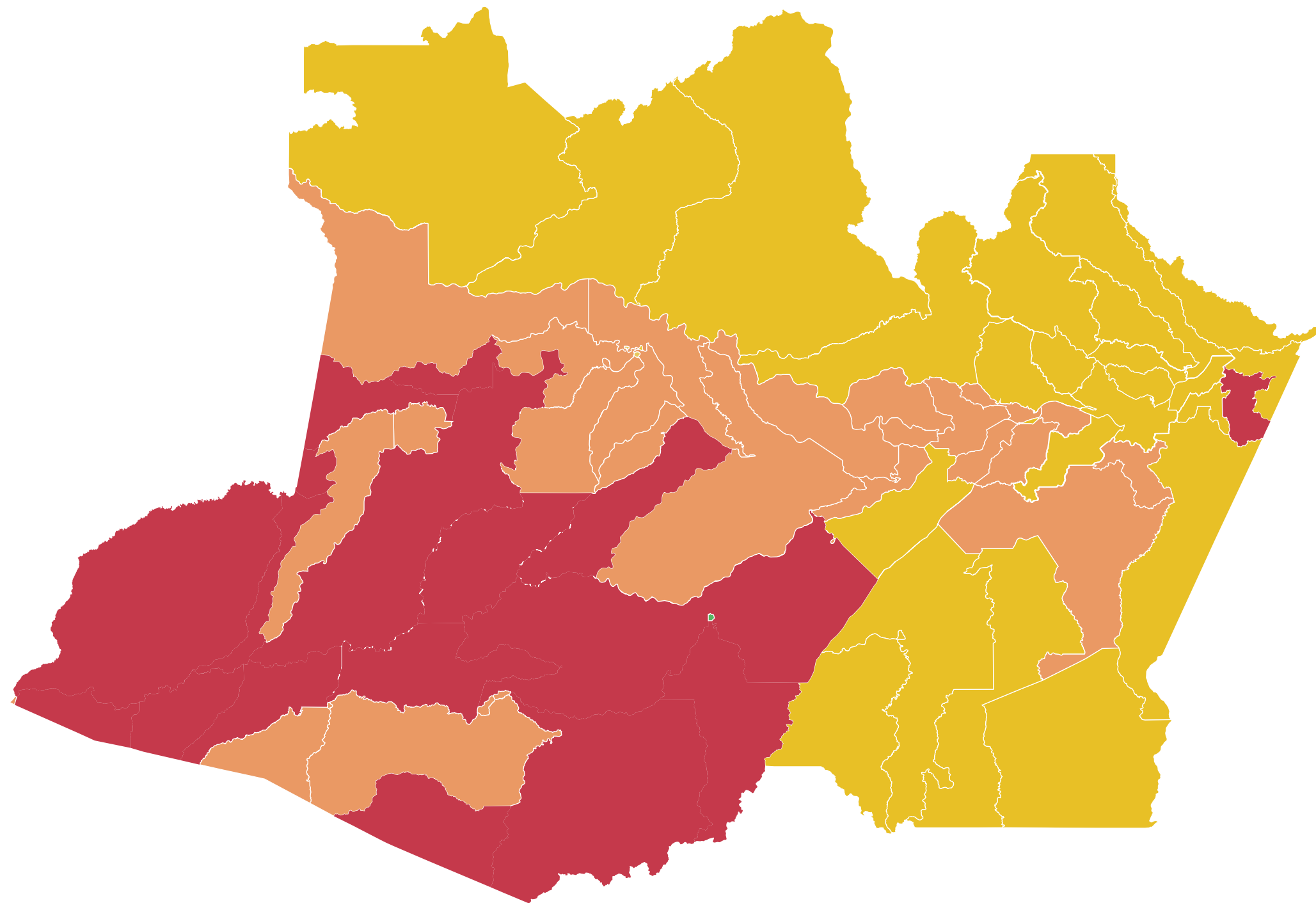


BOLETIM OPERAÇÃO CHEIA 2026

Situação Atual dos Municípios



TOTAL DE PESSOAS ATINGIDAS **195.211**

Emergência:

Atalaia do Norte, Barreirinha, Benjamin Constant, Boca do Acre, Canutama, Carauari, Eirunepé, Guajará, Ipixuna, Itamarati, Ju ruá, Jutai, Lábrea, Santo Antônio do Içá, Tabatinga, Tapauá, Tefé e Tonantins.

Alerta:

Alvarães, Amaturá, Anamã, Anori, Borba, Caapiranga, Careiro, Careiro da Várzea, Coari, Codajás, Envira, Fonte Boa, Iranduba, Japurá, Manacapuru, Manaquiri, Maraã, Nova Olinda do Norte, Pauini, São Paulo de Olivença e Uarini.

Atenção:

Apuí, Autazes, Barcelos, Beruri, Boa Vista do Ramos, Humaitá, Itacoatiara, Manaus, Manicoré, Maués, Nhamundá, Novo Airão, Novo Aripuanã, Parintins, Presidente Figueiredo, Rio Preto da Eva, Santa Isabel do Rio Negro, São Gabriel da Cachoeira, São Sebastião do Uatumã, Silves, Tefé, Uarini, Urucará e Urucurituba.

Emergência: **18**

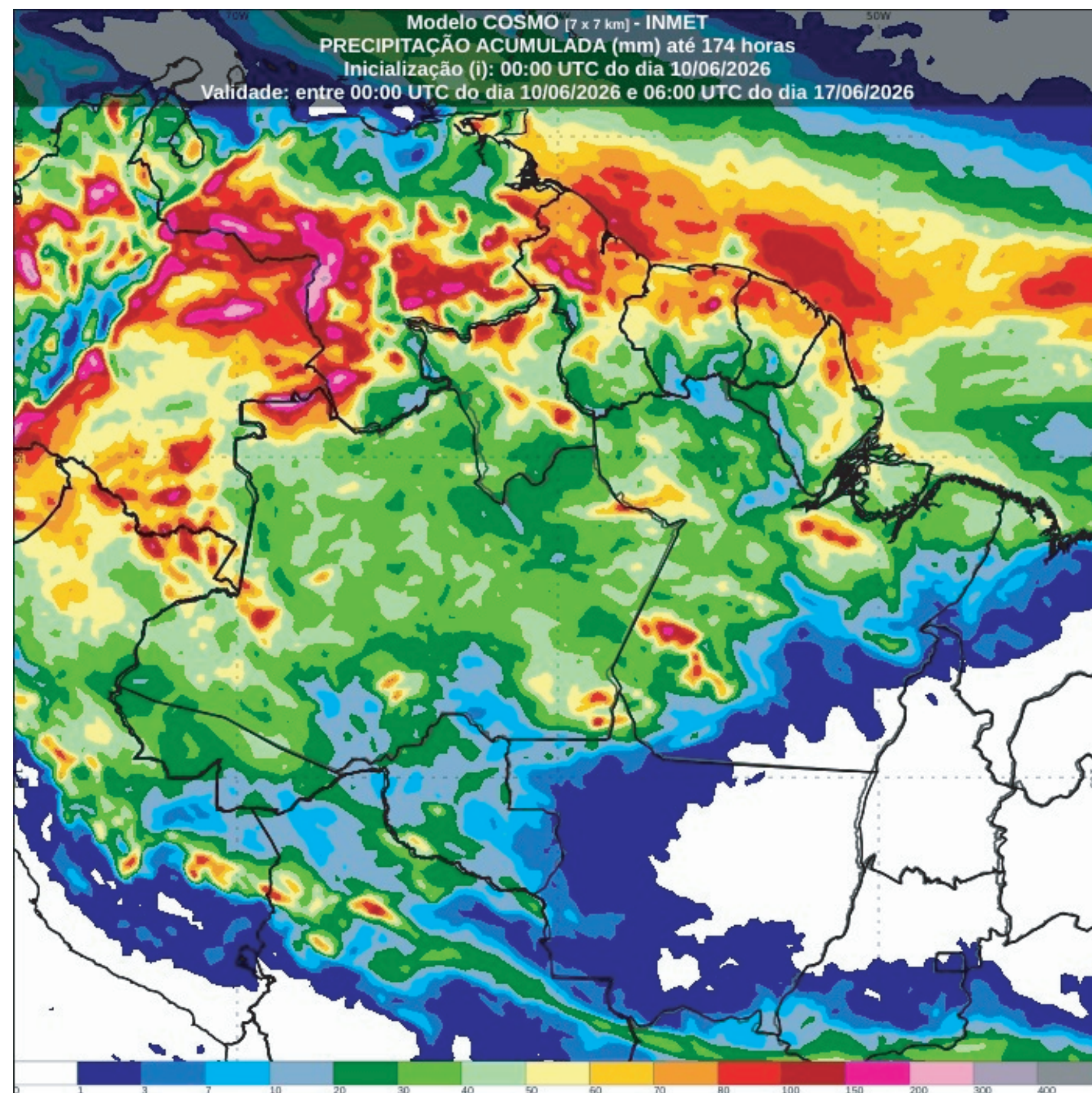
Alerta: **23**

Atenção: **21**

Normalidade: **0**

PREVISÃO PARA A SEMANA

Fonte: CENSIPAM
Centro Gestor e Operacional do
Sistema de Proteção da Amazônia |
Centro Regional de Manaus



Chuvas

Entre os dias 10 e 17 de junho de 2026, o estado do Amazonas deverá apresentar uma semana com baixos volumes de chuva na maior parte do território. Os maiores acumulados de chuva estão previstos para o extremo noroeste da calha do Alto Rio Negro, com volumes variando entre 80 e 150 mm. Áreas isoladas da calha do Alto Madeira poderão registrar acumulados entre 60 e 80 mm. Nas demais calhas, os volumes previstos variam entre 20 e 50 mm. Destaca-se que o extremo sul do estado deverá apresentar os menores acumulados de chuva, com volumes inferiores a 10 mm no período. Na Região Metropolitana de Manaus, os acumulados previstos variam entre 10 e 20 mm. De modo geral, as temperaturas máximas no Amazonas deverão oscilar entre 32 °C e 34 °C. A combinação de baixos volumes de chuva e menor cobertura de nuvens tende a favorecer a elevação das temperaturas, contribuindo para a ocorrência de dias mais quentes em diversas regiões do estado.

Situação dos MUNICÍPIOS

CALHA
JURUÁ

Atualizado em: 10/06/2026 10:07:49



COTAS DIÁRIAS, MÍNIMAS E MÁXIMAS

SELECIONE O MUNICÍPIO

Itamarati



COTA MAIS RECENTE

18,53

ÚLTIMA DATA DE ATUALIZAÇÃO

08/06/2026

COTA MÁXIMA REGISTRADA

21,91

DATA MÁXIMA REGISTRADA

07/04/2015

COTA MÍNIMA REGISTRADA

4,83

DATA MÍNIMA REGISTRADA

03/10/2024

DIFERENÇA ATÉ A MÁXIMA

3,38

DIFERENÇA ATÉ A MÍNIMA

13,70

NÍVEL CRÍTICO DE ENCHENTE



Processo de
Enchente

Fonte: Defesa Civil

Situação dos MUNICÍPIOS

CALHA
PURUS


Atualizado em: 10/06/2026 10:07:49



COTAS DIÁRIAS, MÍNIMAS E MÁXIMAS

SELECIONE O MUNICÍPIO

Lábrea



COTA MAIS RECENTE

14,37

ÚLTIMA DATA DE ATUALIZAÇÃO

09/06/2026

COTA MÁXIMA REGISTRADA

21,79

DATA MÁXIMA REGISTRADA

13/04/1997

COTA MÍNIMA REGISTRADA

0,45

DATA MÍNIMA REGISTRADA

17/10/1937

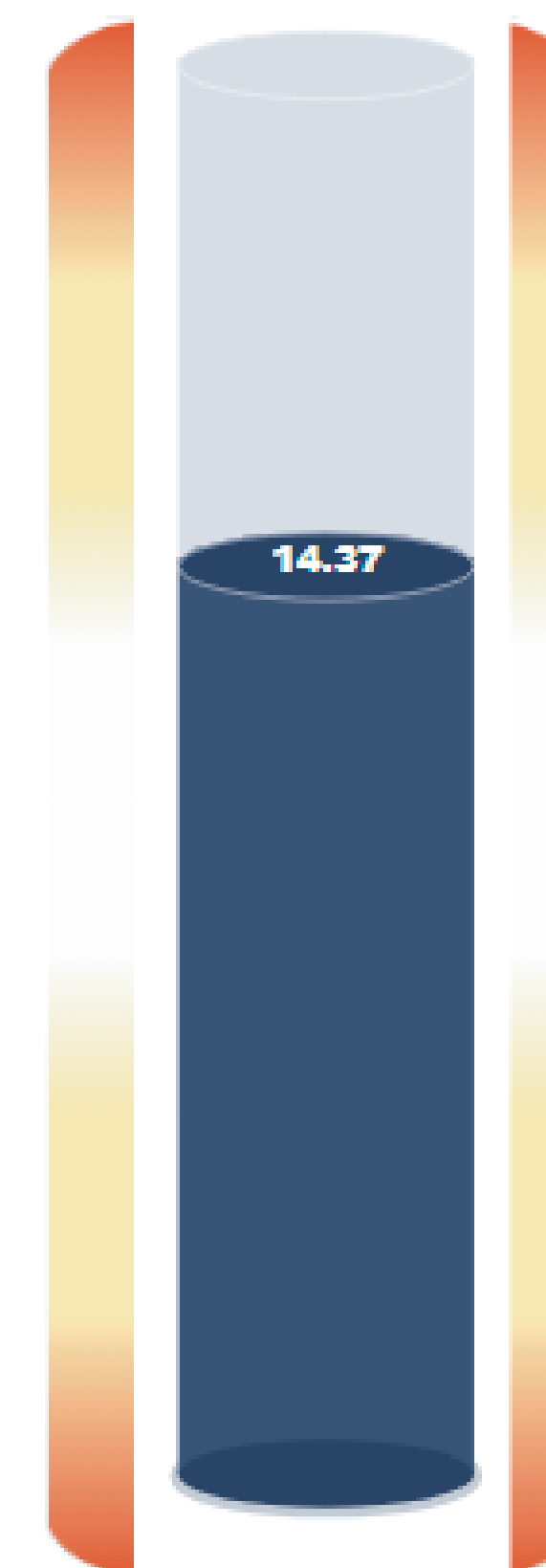
DIFERENÇA ATÉ A MÁXIMA

7,42

DIFERENÇA ATÉ A MÍNIMA

13,92

NÍVEL CRÍTICO DE ENCHENTE



Processo de
Enchente

Fonte: Defesa Civil

Situação dos MUNICÍPIOS

CALHA
MADEIRA


Atualizado em: 10/06/2026 10:07:49



COTAS DIÁRIAS, MÍNIMAS E MÁXIMAS

SELECIONE O MUNICÍPIO

Humaitá



COTA MAIS RECENTE

17,97

ÚLTIMA DATA DE ATUALIZAÇÃO

09/06/2026

COTA MÁXIMA REGISTRADA

25,63

DATA MÁXIMA REGISTRADA

09/04/2014

COTA MÍNIMA REGISTRADA

8,00

DATA MÍNIMA REGISTRADA

16/10/2024

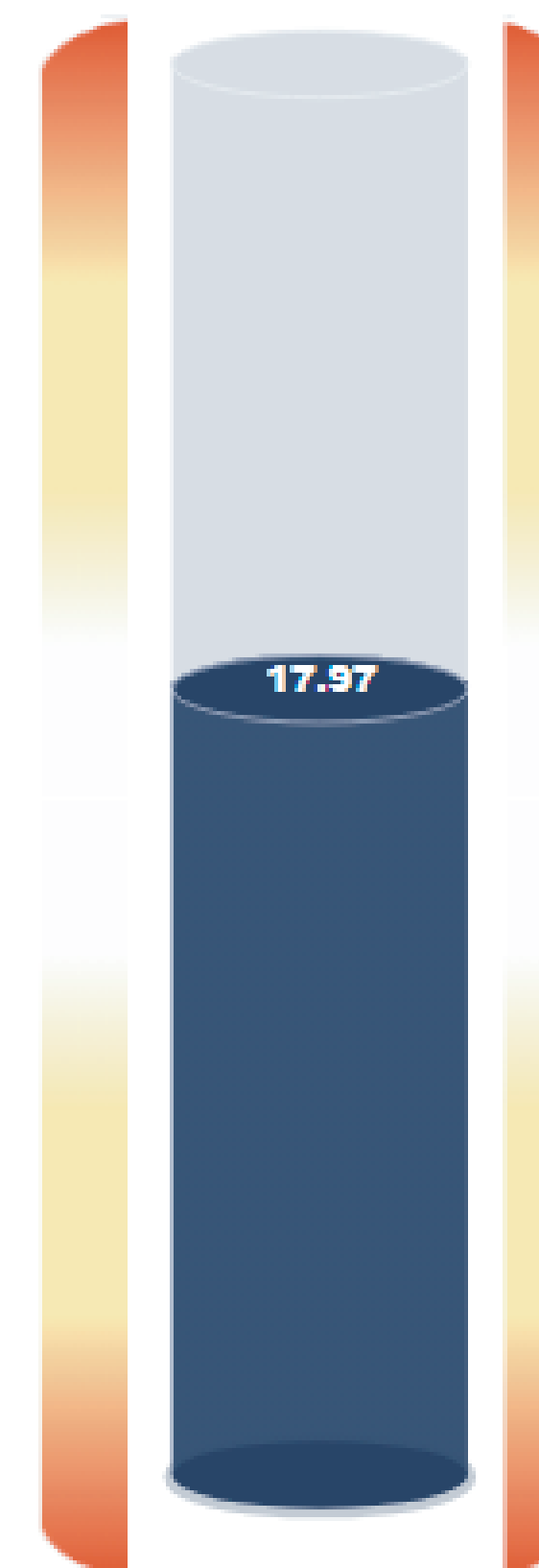
DIFERENÇA ATÉ A MÁXIMA

7,66

DIFERENÇA ATÉ A MÍNIMA

9,97

NÍVEL CRÍTICO DE ENCHENTE



Processo de
Enchente

Fonte: Defesa Civil

Situação dos MUNICÍPIOS

CALHA
ALTO
SOLIMÕES

Fonte: Defesa Civil

Atualizado em: 10/06/2026 10:07:49



COTAS DIÁRIAS, MÍNIMAS E MÁXIMAS

SELECIONE O MUNICÍPIO

Tabatinga



COTA MAIS RECENTE

11,38

ÚLTIMA DATA DE ATUALIZAÇÃO

09/06/2026

COTA MÁXIMA REGISTRADA

13,82

DATA MÁXIMA REGISTRADA

28/05/1999

COTA MÍNIMA REGISTRADA

-2,54

DATA MÍNIMA REGISTRADA

26/09/2024

DIFERENÇA ATÉ A MÁXIMA

2,44

DIFERENÇA ATÉ A MÍNIMA

13,92

NÍVEL CRÍTICO DE ENCHENTE



Processo de
Enchente

Situação dos MUNICÍPIOS

CALHA
MÉDIO
SOLIMÕES

Atualizado em: 10/06/2026 10:07:49



COTAS DIÁRIAS, MÍNIMAS E MÁXIMAS

SELECIONE O MUNICÍPIO

Fonte Boa



COTA MAIS RECENTE

21,08

ÚLTIMA DATA DE ATUALIZAÇÃO

09/06/2026

COTA MÁXIMA REGISTRADA

22,82

DATA MÁXIMA REGISTRADA

07/07/1989

COTA MÍNIMA REGISTRADA

7,12

DATA MÍNIMA REGISTRADA

17/10/2024

DIFERENÇA ATÉ A MÁXIMA

1,74

DIFERENÇA ATÉ A MÍNIMA

13,96

NÍVEL CRÍTICO DE ENCHENTE



Processo de
Enchente

Fonte: Defesa Civil

Situação dos MUNICÍPIOS

CALHA
BAIXO
SOLIMÕES

Atualizado em: 10/06/2026 10:07:49



COTAS DIÁRIAS, MÍNIMAS E MÁXIMAS

SELECIONE O MUNICÍPIO

Manacapuru



COTA MAIS RECENTE

18,93

ÚLTIMA DATA DE ATUALIZAÇÃO

09/06/2026

COTA MÁXIMA REGISTRADA

20,86

DATA MÁXIMA REGISTRADA

17/06/2021

COTA MÍNIMA REGISTRADA

2,06

DATA MÍNIMA REGISTRADA

12/10/2024


DIFERENÇA ATÉ A MÁXIMA

1,93

DIFERENÇA ATÉ A MÍNIMA

16,87

NÍVEL CRÍTICO DE ENCHENTE



Processo de
Enchente

Fonte: Defesa Civil

Situação dos MUNICÍPIOS

CALHA
MÉDIO
AMAZONAS


Atualizado em: 10/06/2026 10:07:49



COTAS DIÁRIAS, MÍNIMAS E MÁXIMAS

SELECIONE O MUNICÍPIO

Itacoatiara



COTA MAIS RECENTE

13,72

ÚLTIMA DATA DE ATUALIZAÇÃO

09/06/2026

COTA MÁXIMA REGISTRADA

15,20

DATA MÁXIMA REGISTRADA

20/05/2021

COTA MÍNIMA REGISTRADA

-0,14

DATA MÍNIMA REGISTRADA

13/10/2024


DIFERENÇA ATÉ A MÁXIMA

1,48

DIFERENÇA ATÉ A MÍNIMA

13,86

NÍVEL CRÍTICO DE ENCHENTE



Processo de
Enchente

Fonte: Defesa Civil

Situação dos MUNICÍPIOS

CALHA
BAIXO
AMAZONAS


Atualizado em: 10/06/2026 10:07:49



COTAS DIÁRIAS, MÍNIMAS E MÁXIMAS

SELECIONE O MUNICÍPIO

Parintins



COTA MAIS RECENTE

8,15

ÚLTIMA DATA DE ATUALIZAÇÃO

08/06/2026

COTA MÁXIMA REGISTRADA

9,46

DATA MÁXIMA REGISTRADA

21/05/2021

COTA MÍNIMA REGISTRADA

-2,68

DATA MÍNIMA REGISTRADA

07/11/2024

DIFERENÇA ATÉ A MÁXIMA

1,31

DIFERENÇA ATÉ A MÍNIMA

10,83

NÍVEL CRÍTICO DE ENCHENTE



Processo de
Enchente

Fonte: Defesa Civil

Situação dos MUNICÍPIOS

CALHA
RIO NEGRO


Atualizado em: 10/06/2026 10:07:49



COTAS DIÁRIAS, MÍNIMAS E MÁXIMAS

SELECIONE O MUNICÍPIO

Manaus



COTA MAIS RECENTE

28,30

ÚLTIMA DATA DE ATUALIZAÇÃO

10/06/2026

COTA MÁXIMA REGISTRADA

30,02

DATA MÁXIMA REGISTRADA

16/06/2021

COTA MÍNIMA REGISTRADA

12,11

DATA MÍNIMA REGISTRADA

09/10/2024

DIFERENÇA ATÉ A MÁXIMA

1,72

DIFERENÇA ATÉ A MÍNIMA

16,19

NÍVEL CRÍTICO DE ENCHENTE



Processo de
Enchente

Fonte: Defesa Civil