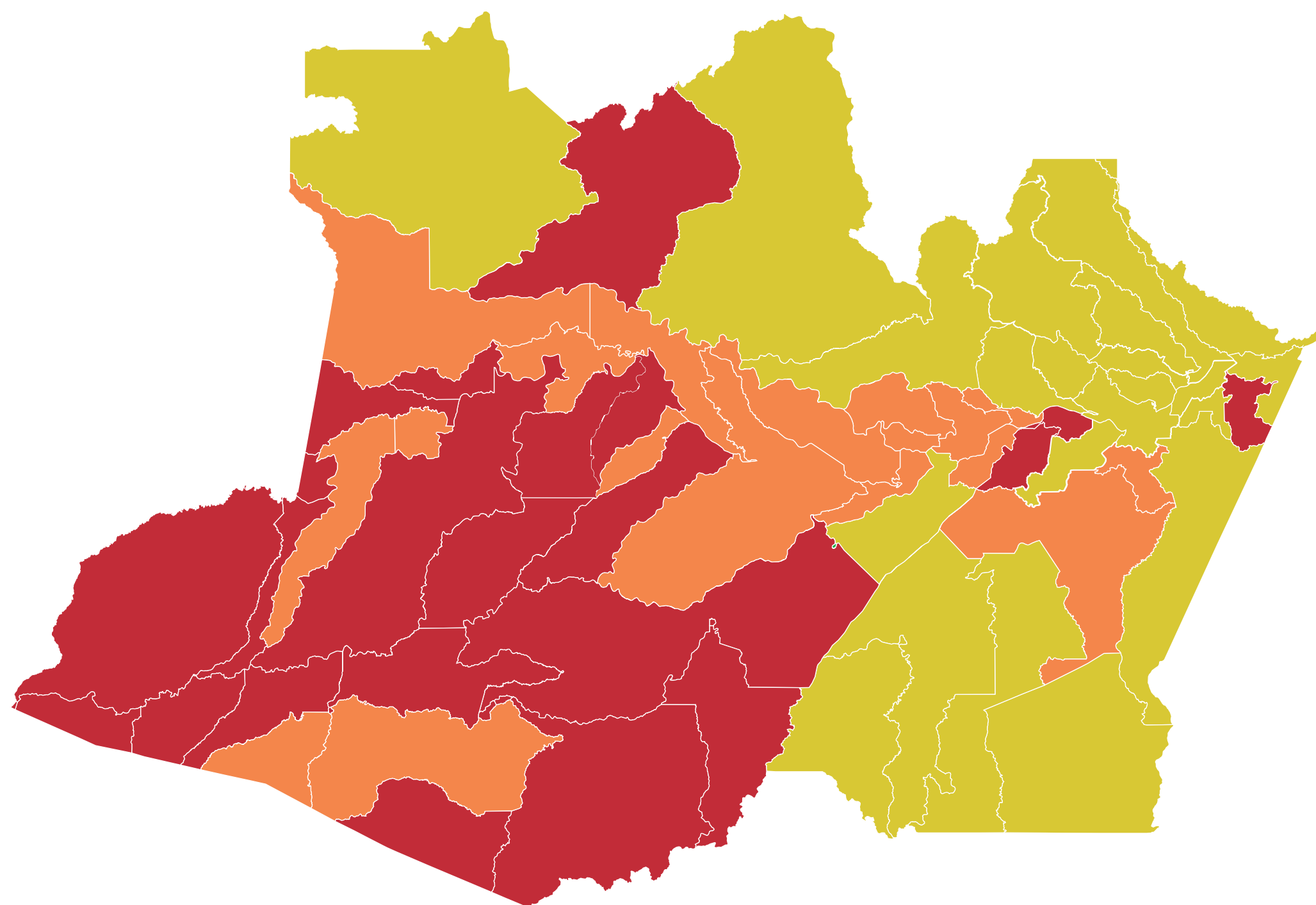


BOLETIM OPERAÇÃO CHEIA 2026

Situação Atual dos Municípios



TOTAL DE PESSOAS ATINGIDAS **223.259**

Emergência:

Atalaia do Norte, Barreirinha, Benjamin Constant, Boca do Acre, Canutama, Tefé, Carauari, Careiro, Careiro da Várzea, Eirunepé, Guajará, Ipixuna, Itamarati, Juruá, Jutaí, Lábrea, Santa Isabel do Rio Negro, Santo Antônio do Içá, Tabatinga, Tapauá, Tonantins e Uarini

Alerta:

Alvarães, Amaturá, Anamá, Anori, Borba, Caapiranga, Coari, Codajás, Envira, Pauini, Fonte Boa, Iranduba, Japurá, Manacapuru, Manaquiri, Maraã, Nova Olinda do Norte e São Paulo de Olivença

Atenção:

Apuí, Autazes, Barcelos, Beruri, Boa Vista do Ramos, Humaitá, Itacoatiara, Silves, Itapiranga, Manaus, Manicoré, Maués, Nhamundá, Novo Airão, Novo Aripuanã, Parintins, Presidente Figueiredo, Rio Preto da Eva, São Gabriel da Cachoeira, São Sebastião do Uatumã, Urucará e Urucurituba

Emergência:

22

Alerta:

18

Atenção:

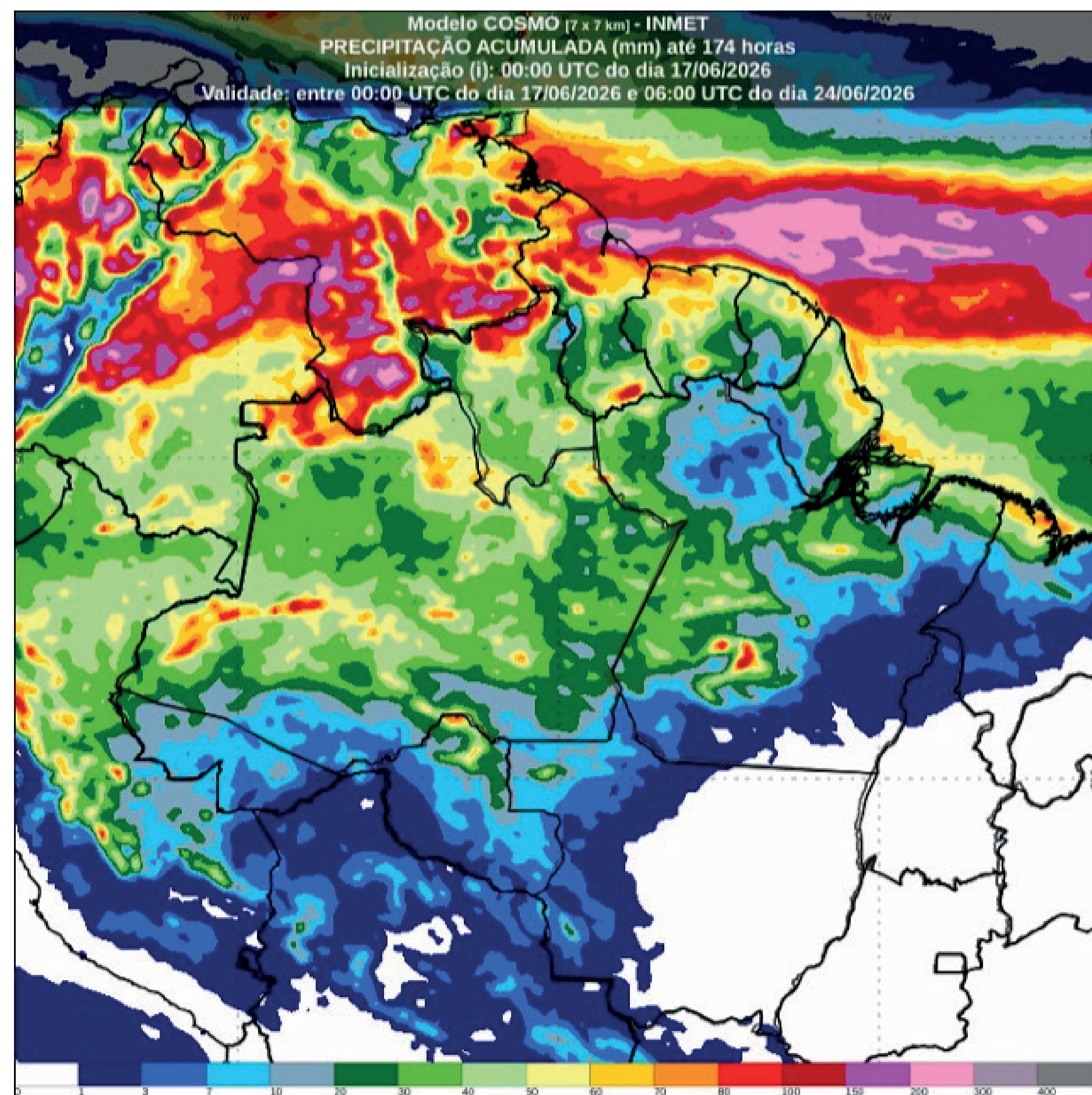
22

Normalidade:

0

PREVISÃO PARA A SEMANA

Fonte: CENSIPAM
Centro Gestor e Operacional do
Sistema de Proteção da Amazônia |
Centro Regional de Manaus



Chuvas

Entre os dias 17 e 24 de junho de 2026, a previsão indica baixos volumes de chuva na maior parte do Amazonas. Os maiores acumulados devem ocorrer no extremo noroeste da calha do Alto Rio Negro e em áreas do Alto Solimões e Médio Juruá, com volumes entre 80 e 150 mm. Em regiões isoladas do Médio Purus e dos rios Negro Médio e Baixo, os acumulados podem variar entre 60 e 80 mm, enquanto nas demais calhas a previsão é de 20 a 50 mm. O extremo sul do estado deve registrar os menores volumes de chuva, com índices inferiores a 10 mm. Na Região Metropolitana de Manaus, os acumulados previstos variam entre 10 e 50 mm. As temperaturas máximas devem ficar entre 26°C e 28°C, e a Defesa Civil Amazonas reforça a importância de acompanhar diariamente as atualizações da previsão do tempo e os avisos meteorológicos.

Situação dos MUNICÍPIOS

Atualizado em: 16/06/2026 09:34:27



COTAS DIÁRIAS, MÍNIMAS E MÁXIMAS

CALHA
JURUÁ

SELECIONE O MUNICÍPIO

Itamarati



COTA MAIS RECENTE

14,38

ÚLTIMA DATA DE ATUALIZAÇÃO

16-06-2026

COTA MÁXIMA REGISTRADA

21,91

DATA MÁXIMA REGISTRADA

07-04-2015

COTA MÍNIMA REGISTRADA

4,83

DATA MÍNIMA REGISTRADA

03-10-2024

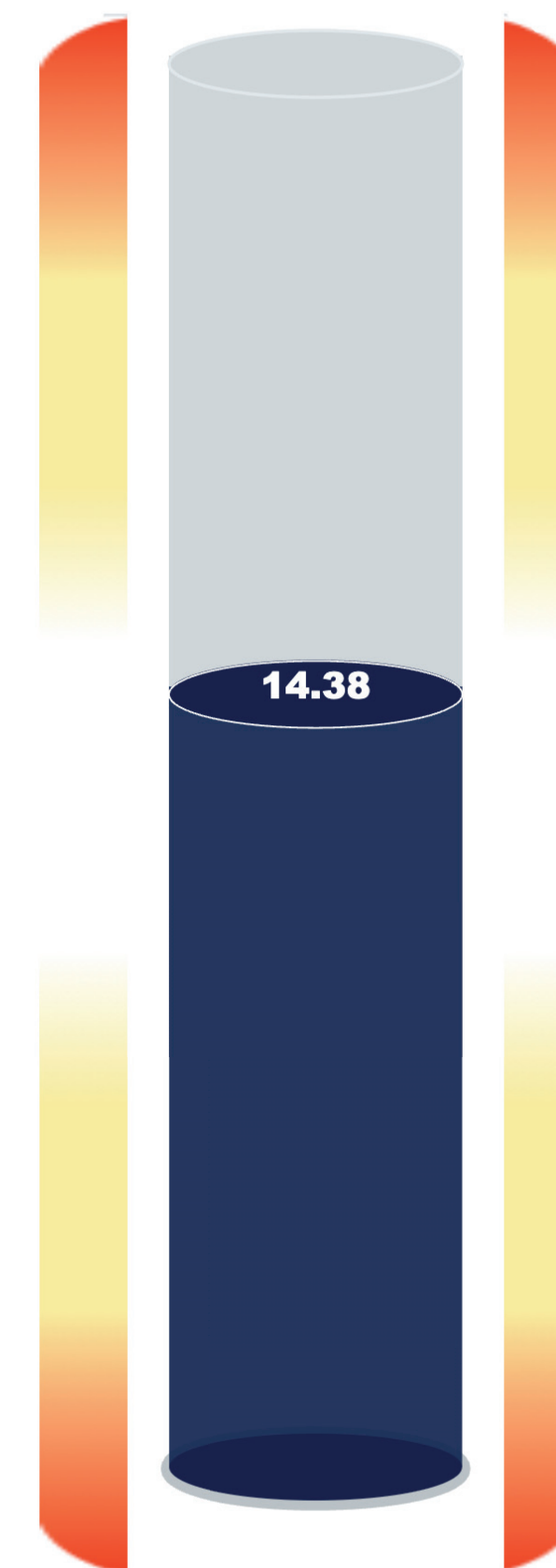
DIFERENÇA ATÉ A MÁXIMA

7,53

DIFERENÇA ATÉ A MÍNIMA

9,55

NÍVEL CRÍTICO DE ENCHENTE



Processo de
Enchente

NÍVEL CRÍTICO DE VAZANTE

Fonte: Defesa Civil

Calendário Anual das Cotas Diárias

Situação dos MUNICÍPIOS

Atualizado em: 16/06/2026 09:34:27




COTAS DIÁRIAS, MÍNIMAS E MÁXIMAS

CALHA
PURUS

SELECIONE O MUNICÍPIO

Lábrea



COTA MAIS RECENTE

11,90

ÚLTIMA DATA DE ATUALIZAÇÃO

16-06-2026

COTA MÁXIMA REGISTRADA

21,79

DATA MÁXIMA REGISTRADA

13-04-1997

COTA MÍNIMA REGISTRADA

0,45

DATA MÍNIMA REGISTRADA

17-10-1937

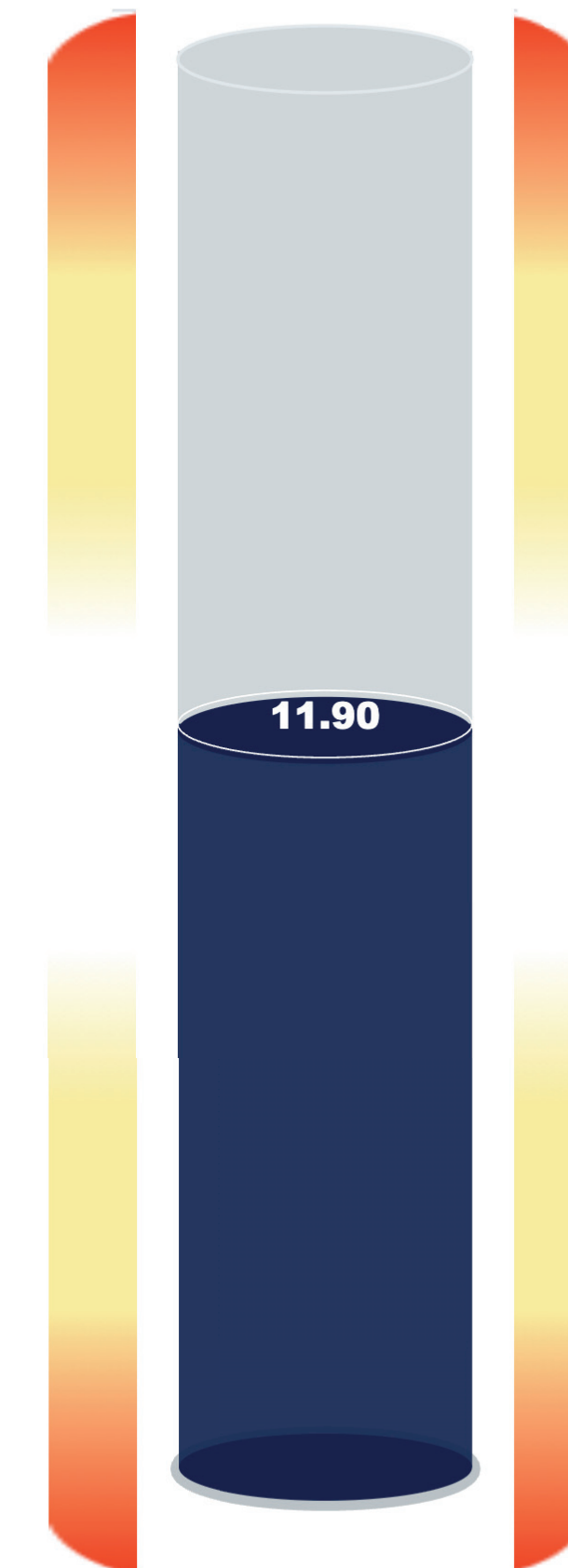
DIFERENÇA ATÉ A MÁXIMA

9,89

DIFERENÇA ATÉ A MÍNIMA

11,45

NÍVEL CRÍTICO DE ENCHENTE



Processo de
Enchente

NÍVEL CRÍTICO DE VAZANTE

Fonte: Defesa Civil

Calendário Anual das Cotas Diárias

Situação dos

MUNICÍPIOS



COTAS DIÁRIAS, MÍNIMAS E MÁXIMAS

Atualizado em: 16/06/2026 09:34:27

CALHA
MADEIRA

SELECIONE O MUNICÍPIO

Humaitá



COTA MAIS RECENTE

17,18

ÚLTIMA DATA DE ATUALIZAÇÃO

16-06-2026

COTA MÁXIMA REGISTRADA

25,63

DATA MÁXIMA REGISTRADA

09-04-2014

COTA MÍNIMA REGISTRADA

8,00

DATA MÍNIMA REGISTRADA

16-10-2024


DIFERENÇA ATÉ A MÁXIMA

8,45

DIFERENÇA ATÉ A MÍNIMA

9,18

NÍVEL CRÍTICO DE ENCHENTE



Processo de
Enchente

NÍVEL CRÍTICO DE VAZANTE

Fonte: Defesa Civil

Calendário Anual das Cotas Diárias

Situação dos MUNICÍPIOS

Atualizado em: 16/06/2026 09:34:27



COTAS DIÁRIAS, MÍNIMAS E MÁXIMAS

CALHA
ALTO
SOLIMÕES

SELECIONE O MUNICÍPIO

Tabatinga



COTA MAIS RECENTE

10,69

ÚLTIMA DATA DE ATUALIZAÇÃO

16-06-2026

COTA MÁXIMA REGISTRADA

13,82

DATA MÁXIMA REGISTRADA

28-05-1999

COTA MÍNIMA REGISTRADA

-2,54

DATA MÍNIMA REGISTRADA

26-09-2024

DIFERENÇA ATÉ A MÁXIMA

3,13

DIFERENÇA ATÉ A MÍNIMA

13,23

NÍVEL CRÍTICO DE ENCHENTE



Processo de
Enchente

NÍVEL CRÍTICO DE VAZANTE

Fonte: Defesa Civil

Calendário Anual das Cotas Diárias

Situação dos MUNICÍPIOS

Atualizado em: 16/06/2026 09:34:27



COTAS DIÁRIAS, MÍNIMAS E MÁXIMAS

CALHA
MÉDIO
SOLIMÕES

SELECIONE O MUNICÍPIO

Fonte Boa



Calendário Anual das Cotas Diárias

COTA MAIS RECENTE

21,05

ÚLTIMA DATA DE ATUALIZAÇÃO

16-06-2026

COTA MÁXIMA REGISTRADA

22,82

DATA MÁXIMA REGISTRADA

07-07-1989

COTA MÍNIMA REGISTRADA

7,12

DATA MÍNIMA REGISTRADA

17-10-2024

DIFERENÇA ATÉ A MÁXIMA

1,77

DIFERENÇA ATÉ A MÍNIMA

13,93

NÍVEL CRÍTICO DE ENCHENTE



21.05

Processo de
Enchente

NÍVEL CRÍTICO DE VAZANTE

Fonte: Defesa Civil

Situação dos MUNICÍPIOS

Atualizado em: 16/06/2026 09:34:27



COTAS DIÁRIAS, MÍNIMAS E MÁXIMAS

CALHA
BAIXO
SOLIMÕES

SELECIONE O MUNICÍPIO

Manacapuru



COTA MAIS RECENTE

19,06

ÚLTIMA DATA DE ATUALIZAÇÃO

16-06-2026

COTA MÁXIMA REGISTRADA

20,86

DATA MÁXIMA REGISTRADA

17-06-2021

COTA MÍNIMA REGISTRADA

2,06

DATA MÍNIMA REGISTRADA

12-10-2024

DIFERENÇA ATÉ A MÁXIMA

1,80

DIFERENÇA ATÉ A MÍNIMA

17,00

NÍVEL CRÍTICO DE ENCHENTE



Processo de
Enchente

NÍVEL CRÍTICO DE VAZANTE

Fonte: Defesa Civil

Calendário Anual das Cotas Diárias

Situação dos MUNICÍPIOS

Atualizado em: 16/06/2026 09:34:27

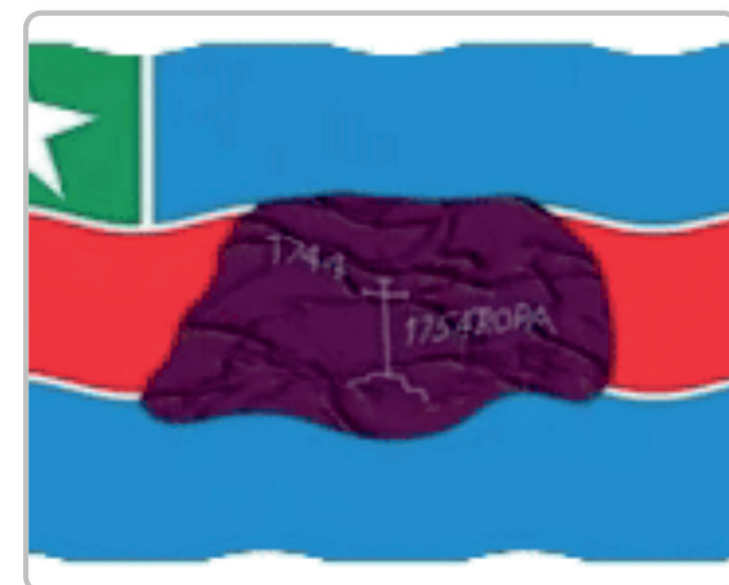


COTAS DIÁRIAS, MÍNIMAS E MÁXIMAS

CALHA
MÉDIO
AMAZONAS

SELECIONE O MUNICÍPIO

Itacoatiara



COTA MAIS RECENTE

13,79

ÚLTIMA DATA DE ATUALIZAÇÃO

16-06-2026

COTA MÁXIMA REGISTRADA

15,20

DATA MÁXIMA REGISTRADA

20-05-2021

COTA MÍNIMA REGISTRADA

-0,14

DATA MÍNIMA REGISTRADA

13-10-2024

DIFERENÇA ATÉ A MÁXIMA

1,41

DIFERENÇA ATÉ A MÍNIMA

13,93

NÍVEL CRÍTICO DE ENCHENTE



Processo de
Enchente

NÍVEL CRÍTICO DE VAZANTE

Fonte: Defesa Civil

Calendário Anual das Cotas Diárias

Situação dos MUNICÍPIOS

Atualizado em: 16/06/2026 09:34:27




COTAS DIÁRIAS, MÍNIMAS E MÁXIMAS

CALHA
BAIXO
AMAZONAS

SELECIONE O MUNICÍPIO

Parintins



COTA MAIS RECENTE

8,18

ÚLTIMA DATA DE ATUALIZAÇÃO

14-06-2026

COTA MÁXIMA REGISTRADA

9,46

DATA MÁXIMA REGISTRADA

21-05-2021

COTA MÍNIMA REGISTRADA

-2,68

DATA MÍNIMA REGISTRADA

07-11-2024

DIFERENÇA ATÉ A MÁXIMA

1,28

DIFERENÇA ATÉ A MÍNIMA

10,86

NÍVEL CRÍTICO DE ENCHENTE



Processo de
Enchente

NÍVEL CRÍTICO DE VAZANTE

Fonte: Defesa Civil

Calendário Anual das Cotas Diárias

Situação dos MUNICÍPIOS

Atualizado em: 16/06/2026 09:34:27



COTAS DIÁRIAS, MÍNIMAS E MÁXIMAS

CALHA
RIO NEGRO

SELECIONE O MUNICÍPIO

Manaus



COTA MAIS RECENTE

28,45

ÚLTIMA DATA DE ATUALIZAÇÃO

16-06-2026

COTA MÁXIMA REGISTRADA

30,02

DATA MÁXIMA REGISTRADA

16-06-2021

COTA MÍNIMA REGISTRADA

12,11

DATA MÍNIMA REGISTRADA

09-10-2024

DIFERENÇA ATÉ A MÁXIMA

1,57

DIFERENÇA ATÉ A MÍNIMA

16,34

NÍVEL CRÍTICO DE ENCHENTE



Processo de
Enchente

NÍVEL CRÍTICO DE VAZANTE

Fonte: Defesa Civil

Calendário Anual das Cotas Diárias